

VÄSTERNORRLANDS MUSEUM

Sammanställning av uppgifter över inkomna arkeologiska fynd



Kommun: Härnösand. Landskap: Ångermanland

Rapportnummer 2020:10
Pernilla Hembjer & Madeleine Nilsson

Omslagsbild: Inkomna arkeologiska fynd efter att de magasineras. Foto: Pernilla Hembjer

Västernorrlands museum
Box 34
871 21 Härnösand

www.vnmuseum.se

Sammanställning av uppgifter över inkomna arkeologiska fynd

ISSN 2000-0111

© 2020 Västernorrlands museum, Härnösand.

Innehållsförteckning

Innehållsförteckning	4
Sammanfattning.....	5
Inledning	6
Syfte.....	6
Metod	6
Begreppsförtydliganden.....	6
Disposition	6
Lokaler.....	8
Häggdånger	8
Härnösand.....	20
Högsjö.....	23
Stigsjö	31
Säbrå.....	40
Ytterlännäs	77
Övriga lokaler	79
Tekniska och administrativa uppgifter	81
Arkivhandlingar	81
Bilaga 1. Fyndlista	82

Sammanfattning

Västernorrlands museum har sammanställt och registrerat arkeologiskt fyndmaterial som inkommit till museet över längre tid i samband med inventering på privat initiativ. Syftet med att sammanställa och registrera de insamlade fynden var att dokumentera och tillgängliggöra informationen om fyndmaterialet, vilket blir ett värdefullt kunskapsunderlag över nyupptäckta fornlämningar i länet. Rapporten sammanlänkas med Länsstyrelsens tipsregister i syfte att öka tillgängligheten till kunskapen. Uppgifter om fyndplatserna har även registrerats i Riksantikvarieämbetets söktjänst Fornreg.

Inledning

Västernorrlands museum har under två månaders tid sammanställt och registrerat arkeologiskt fyndmaterial som inkommit till museet över längre tid. Materialet har sedan sammanlänkats med Länsstyrelsens tipsregister.

Syfte

Syftet med att sammanställa och registrera de insamlade fynden var att dokumentera och tillgängliggöra informationen om fyndmaterialet. Det insamlade fyndmaterialet kan genom att det sammanställs och avrapporteras komma att bli ett värdefullt kunskapsunderlag över nyupptäckta fornlämningar i länet. Genom att rapporten sammanlänkas med Länsstyrelsens tipsregister ökar tillgängligheten till kunskapen och den kan komma fler människor till gagn.

Metod

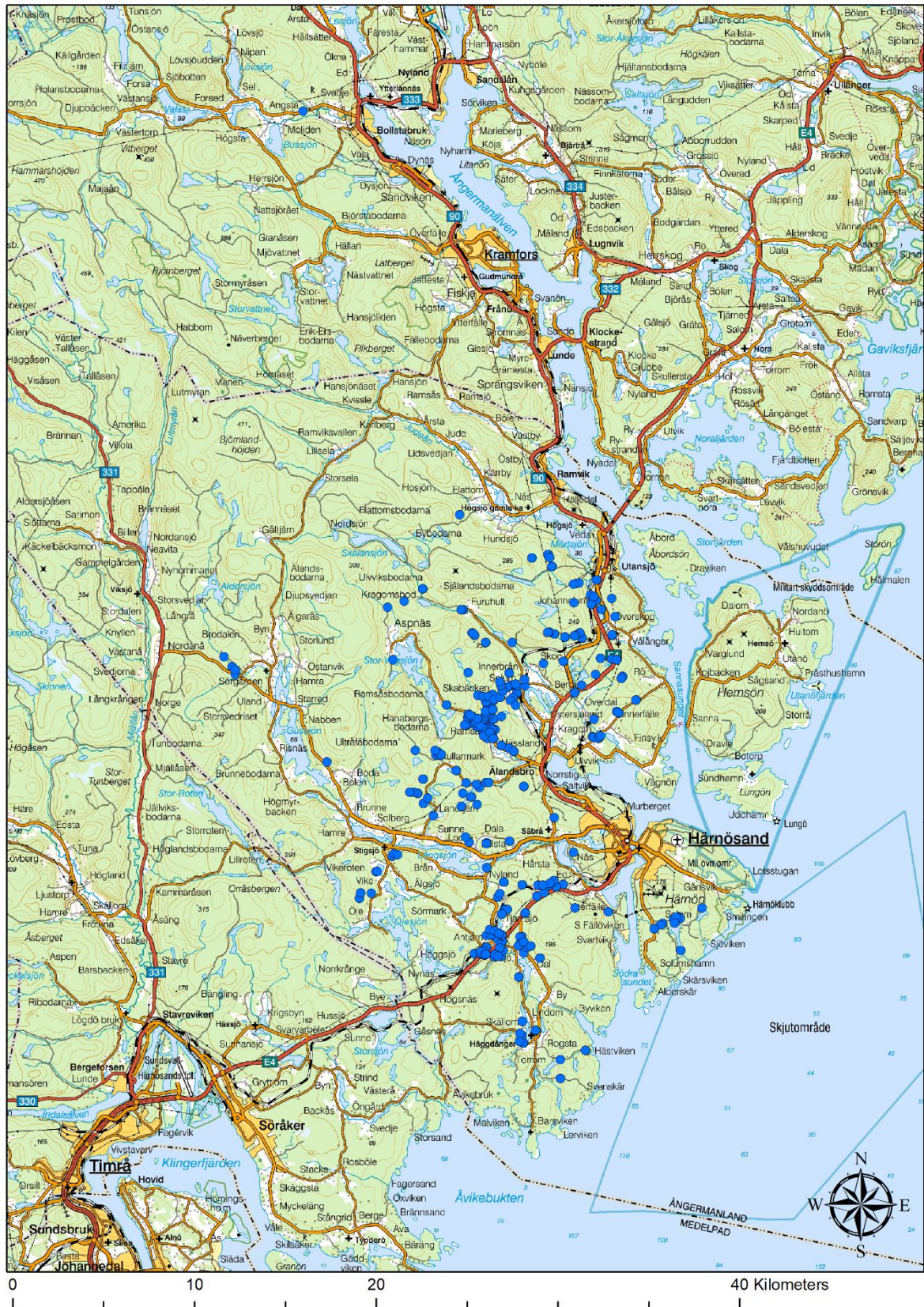
Fyndmaterialet har lämnats till museet som resultat av inventering på privat initiativ. En privatperson har samlat in materialet från olika områden, ofta på platser där markberedning utförts och där det övre torvlagret saknats. På Västernorrlands museum har fynden räknats, mätts, vägts och beskrivits i en fyndlista. De har sedan magasinerats och förvaras i Västernorrlands museimagasin. Uppgifter om fyndplatserna har registrerats i Riksantikvarieämbetets söktjänst Fornreg. Rapporten har länkats i Länsstyrelsens tipsregister så att informationen i rapporten kan nås via GIS. Ett antal av fynden kunde inte härledas till en exakt plats och har därför inte registrerats i Fornreg. Dessa redovisas endast med inventarienummer.

Begreppsförtydliganden

<i>Fyndplats saknas</i>	Kartor saknas/kartor kunde ej rektifieras/fyndet kunde ej härledas till exakt plats på en större lokal.
<i>Fyndplats/beskrivning saknas</i>	Som ovan eller att en beskrivning av fyndplatsen ej har kunnat tillhandahållas.
<i>Ej registrerad</i>	Kunde rektifieras, men fynden inte tillräckliga för att registreras i Fornreg.

Disposition

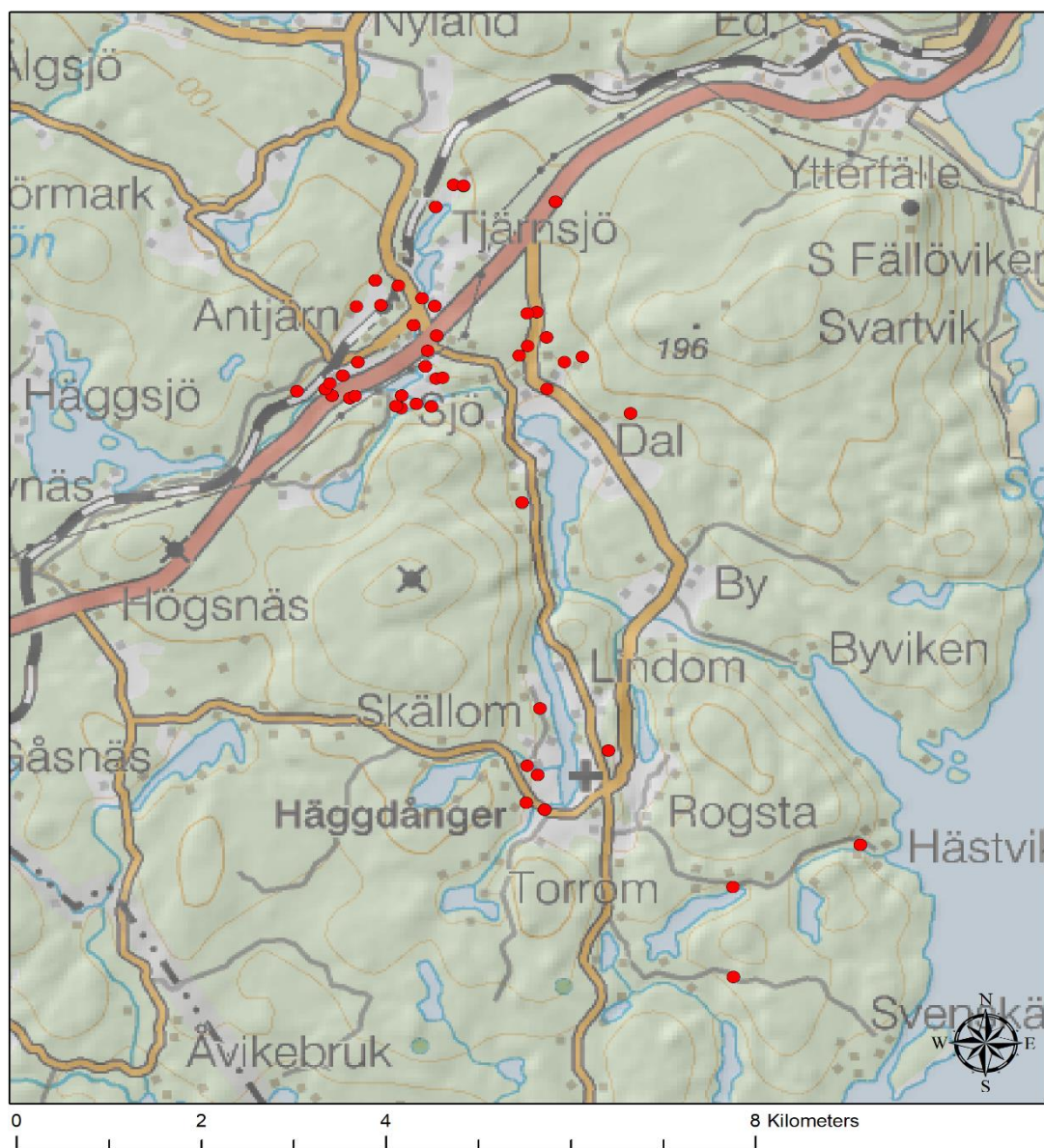
I avsnittet *Lokaler* redovisas varje fyndplats för sig under respektive socken, antingen med lämningsnummer eller, i de fall sådant saknas, enbart med inventarienummer. I avsnittet *Övriga lokaler* redovisas fynd som inkommit i andra sammanhang än föregående. Fyndlistan vidläggs som bilaga.



Figur 1. Karta över fyndplatser som registrerats eller kompletterats inom projektet inom Hjälgångers, Härnösand, Högsjö, Stigsjö, Säbrå och Ytterlänås socken.

Lokaler

Häggdånger



Figur 2. Karta över alla inom projektet registrerade fyndplatser i Häggdånger.

Fyndplats saknas, M 34 734

Fastighet: Tjärnsjö 3:2?

Höjd: 80 m.ö.h.

Beskrivning: 1 avslag av vit kvarts påträffat och tillvarataget.

Häggdånger Raä 319, L1934:2196, M 34 562

Fastighet: Muggård 1:7

Höjd: 70 m.ö.h.

Terräng: Ö-sluttande åkermark.

Beskrivning: Fyndplats, uppgift om. I den plöjda åkern påträffades 2 slagna flintstycken på 1990-talet. Dessutom iaktogs enstaka skärvstenar. Vid besiktningstillfället låg åkern i vall. Tillvarataget: 1 bränt ben, 3 flintavslag, 2 kvartsavslag.

L2020:1818, M 34 563

Fastighet: Skällom 2:1

Höjd: 75 m.ö.h.

Terräng: Flackt s-sluttande åker.

Beskrivning: Fyndplats för bryne (spjutspets?). I den plöjda åkern påträffades och tillvaratogs ett avbrutet bryne av sandsten, 9x4x1 cm st. Brynet har spetsoval genomskärning och har formen av en avbruten spjutspets (basänden).

L2020:3124, M 34 627

Fastighet: Antjärn 10:1

Höjd: 75 m.ö.h.

Terräng: Platå i sandig åker invid bäckravin.

Beskrivning: Fyndplats för flinta. I den plöjda åkern påträffades och tillvaratogs 1 stycke bränd flinta.

L2020:3125, M 34 628

Fastighet: Antjärn 10:1

Höjd: 75 m.ö.h.

Terräng: Platå i sandig åker invid bäckravin.

Beskrivning: Fyndplats för kvartsavslag, kvartsskrapa, horn och skärvsten. I den mjälliga åkern påträffades 1 spetsigt hornfragment, 2 kvartsavslag, 1 kvartsskrapa och 1 skärvsten. Alla utom skärvstenen tillvaratagna.



Figur 3. Skrapa (Fnr 1) L2020:3125, M 34 628

L2020:1819, M 34 564

Fastighet: Antjärn 10:1

Höjd: 75 m.ö.h.

Terräng: Krönplåtå i mjällig åker.

Beskrivning: Boplats, 25x15 m (NÖ-SV). I den delvis upplöjda åkern påträffades spridda kvartsavslag och enstaka skärviga stenar. 20 m SV härom, i en 2 m br upplöjd fåra, påträffades ytterligare 2 kvartsavslag. Troligen sträcker sig boplatsen över hela den 90x25 m (NÖ-SV) st krönplåtån. 9 kvartsavslag och ett litet skifferstycke tillvaratagna.

L2020:1821, M 34 565

Fastighet: Antjärn 9:1

Höjd: 75 m.ö.h.

Terräng: SÖ-sluttande åker invid bäckravin. Beläget i nedre delen av åkerns sluttning mot dalbotten.

Beskrivning: Boplats, 50x5 m (NÖ-SV). I den plöjda mjälliga åkern påträffades spridda skärvstenar och kvartsavslag. 1 kvartsstycke och 6 kvartsavslag tillvaratagna.

L2020:1840, M 34 566

Fastighet: Antjärn 3:18

Höjd: 100 m.ö.h.

Terräng: SÖ-sluttande morän/sandmark. Skogsmark. Gränsen mellan sandmark i N och stenig morän i S. Sandtäkt i S kanten av brukningsväg (Ö-V).

Beskrivning: Boplats, 5x5 m. I sandtäktens rasbrant och nere på bottenplanet påträffades utspridda skärvstenar. 5 m Ö därom (nedåt sluttningen) påträffades en grönstenskärna. Grönstenskärnan tillvaratogs.

L2020:1849, M 34 567

Fastighet: Tjärnsjö 2:16

Höjd: 110 m.ö.h.

Terräng: Flackt V -sluttande sandmark mellan flacka berghällar. Skogsmark, nu tallplanterat hygge.

Beskrivning: Boplats, 2x2 m. I den avbanade vägbanans V del påträffades enstaka skärviga stenar, 2 kvartsavslag, 1 grönstenskärna och en skärvsten med en liten rödockrafläck. 25 m längre mot NÖ påträffades ytterligare 2 kvartsavslag, 1 kvartssplitter, 3 slagna? kvartsstycken och 1 grönstensavslag. Tillvarataget: 1 grönstenskärna, 4 kvartsavslag, 3 kvartsstycken, 1 grönstensavslag, 1 kvartssplitter.

Häggdånger Raä 194:1, L1935:220, M 34 610

Fastighet: Sjö 5:1

Höjd: 45-50 m.ö.h.

Terräng: S-sluttande, ovanför bäckravin. Åkermark.

Beskrivning: Boplats, enligt tidigare anteckningar, ca 50x20 m (VNV-ÖSÖ). Inom området hittades enstaka skärvstenar, 1 pilspets av skiffer. Åkern låg i vall vid besiktningstillfället, inga nya iakttagelser gjordes. Skifferpilspetsen tillvaratogs.



Figur 4. Skifferspets (Fnr 1) L1935:220, M 34 610

Häggdånger Raä 333, L1934:2269, M 34 473

Fastighet: Antjärn 11:1

Höjd: 85 m.ö.h.

Terräng: V-sluttande sandig åkermark.

Beskrivning: Boplats, ca 80x10-15 m (N-S), ungefärlig utsträckning. I den plöjda åkern påträffades enstaka skärvstenar, avslag av kvarts, flinta och grönsten, samt grönstenskärnor på 1990-talet. 2 kvartsavslag, 1 flintavslag och 1 grönstenskärna tillvaratagna.

Häggdånger Raä 338, L1934:2284, M 34 474

Fastighet: Antjärn 11:1

Höjd: 80 m.ö.h.

Terräng: Ö-sluttande åkermark.

Beskrivning: Boplats, ca 50x30 m (N-S), ungefärlig utsträckning. I den plöjda åkern påträffades ett dussintal kvartsavslag, brända ben och enstaka skärvstenar på 1990-talet. 1 bränt ben och 1 kvartsavslag tillvarataget.

L2020:1658, M 34 475

Fastighet: Antjärn 1:9

Höjd: 90 m.ö.h.

Terräng: SÖ-sluttande sandmark. Skogsmark, hygge med nyplanterad tallskog.

Orientering: 20 m S om nybruten infartsväg (60g). 5 m Ö om bäckravin.

Beskrivning: Fyndplats för flintavslag. I en planteringsgrop påträffades ett avslag av grå flinta, närmast spånformat. Avslaget tillvaratogs.

L2020:1663, M 34 476

Fastighet: Antjärn 1:8

Höjd: 80 m.ö.h.

Terräng: SÖ-sluttande mjällig åker.

Beskrivning: Boplats, 30x20 m (NÖ-SV). I den plöjda åkerns S del påträffades ett halvt dussin kvartsavslag samt ett enstaka bränt ben. 35 m N därom påträffades en tångepilspets? av kvarts. 1 bränt ben tillvaratogs.

L2020:1663/L2020:3617, M 34 476

Fastighet: Antjärn 1:8

Höjd: 80 m.ö.h.

Terräng: SÖ-sluttande mjällig åker.

Beskrivning: Boplats, 30x20 m (NÖ-SV). I den plöjda åkerns S del påträffades ett halvt dussin kvartsavslag samt ett bränt ben. 35 m N därom påträffades en tångepilspets? av kvarts. Pilspetsen? och 1 avslag tillvaratogs.

Fyndplats för kvartsavslag/pilspets. I den plöjda åkern påträffades en tångepilspets/avslag? av kvarts. Pilspetsen/avslaget tillvaratogs.

L2020:1664, M 34 477

Fastighet: Härän 1:1

Höjd: 90 m.ö.h.

Terräng: SÖ-sluttande sandig-mjällig åker.

Beskrivning: Boplats, 20x15 m (N-S) I den plöjda åkerns mellersta del påträffades ett dussintal kvartsavslag och -kärnor samt en enstaka skärvsten. 1 kärna och 1 avslag i kalksten(?) tillvaratogs.

Häggdånger Raä 327/334, L1934:2248/L1934:2270, M 34 478

Fastighet: Antjärn 8:1, 3:18

Höjd: 80 m.ö.h.

Terräng: SÖ-sluttande åkermark.

Beskrivning: Boplats, ca 40x25 m (NV-SÖ), ungefärlig utsträckning. I den plöjda åkern påträffades enstaka skärvstenar, kvartsavslag, 1 skrapa av kvarts, 1 kvartskärna samt brända ben på 1990-talet.

Boplats, ca 60x25 m (NV-SÖ), ungefärlig utsträckning. I den plöjda åkern påträffades spridd skärvsten, kvartsavslag och brända ben på 1990-talet. I den NV delen påträffades 1 skrapa av kvarts.

Tillvarataget: 2 kvartsavslag, 1 bränt ben, 1 kvartsskrapa.

L2020:3127, M 34 629

Fastighet: Tjärnsjö 3:2

Höjd: 85 m.ö.h.

Terräng: S-sluttande mjällig åker.

Beskrivning: Fyndplats för bryne i glimmerskiffer. I den plöjda åkern påträffades och tillvaratogs en lårbensformad slipsten av glimmerskiffer, 9,5x2,8x2,5 cm stor. Enstaka skärviga stenar iaktogs.

Häggdånger Raä 332, L1934:2259, M 34 479

Fastighet: Tjärnsjö 3:2

Höjd: 80 m.ö.h.

Terräng: Åkermark.

Beskrivning: Boplats, ca 30x15 m (NÖ-SV), ungefärlig utsträckning. I den plöjda åkern påträffades skärvsten, kvartsavslag och brända ben på 1990-talet. Skärvstenen

påträffades i en koncentration i områdets SV del. Kvartsavslagen låg spridda centralt i området och de brända benen fanns i NÖ delen. 1 kvartsavslag och 1 bränt ben tillvaratagna.

Häggdånger Raä 323, L1934:2216, M 34 480

Fastighet: Torrom 11:18, Hov 1:8, 1:13, Lindom 6:1
Höjd: 50-55 m.ö.h.
Terräng: Ö-sluttande åkermark.
Beskrivning: Boplats, ca 60-40-45 m (N-S), ungefärlig utbredning. I den plöjda åkern påträffades enstaka skärvstenar på 1990-talet. I den NÖ delen påträffades ett knivliknande avslag av grönsten samt i den NV delen 1 knacksten, 14x6,5x4,5 cm med nednötta ändar. Bägge tillvaratogs.

Häggdånger Raä 195:1, L1935:221, M 34 611

Fastighet: Sjö 6:1
Höjd: 65 m.ö.h.
Terräng: Svag S-sluttning. Åkermark.
Orientering: Strax NV om bruksväg (NÖ-SV).
Beskrivning: Boplats ca 50x20 m (VNV-ÖSÖ). Inom området hittades enstaka skärvstenar. Enligt tidigare anteckningar hittades skärvsten, 1 förarbete till yxa av grönsten, 1 förarbete till pilspets av grönsten, 1 skrapa av kvarts samt avslag av grönsten och kvarts. Ett förarbete till pilspets tillvaratogs.

Häggdånger Raä 329, L1934:2256, M 34 481

Fastighet: Otteböle 1:1
Höjd: 80-85 m.ö.h.
Terräng: Åkermark.
Beskrivning: Boplats, ca 50x15 m (Ö-V), ungefärlig utbredning. I den plöjda åkern påträffades skärvsten, kvartsavslag och brända ben på 1990-talet. Kvartsavslagen är funna i den V delen och skärvsten är funna i den Ö delen. Ca 50 m N om iaktogs en mindre koncentration av brända ben. 1 kvartsavslag och 1 bränt ben tillvaratogs.

Häggdånger Raä 335, L1934:2271, M 34 482

Fastighet: Otteböle 1:1
Höjd: 80-85 m.ö.h.
Terräng: Åkermark.
Beskrivning: Boplats, ca 50x20-35 m (NÖ-SV), ungefärlig utsträckning. I den plöjda åkern påträffades 3 områden med fyndmaterial på 1990-talet. I S delen, inom ca 10 m diam stort område påträffades kvartsavslag. Även i NV delen påträffades kvartsavslag. I NÖ delen påträffades 1 skrapa av kvarts och brända ben samt en sotfläck väl synlig i åkern. Tillvarataget: 1 bränt ben, 1 kvartsavslag, 1 kvartsskrapa.

Häggdånger Raä 336, L1934:2272, M 34 483

Fastighet: Otteböle 1:1
Höjd: 80 m.ö.h.
Terräng: SÖ-sluttande åkermark intill Ottebölesjön.
Beskrivning: Boplats, ca 195x30 m (NÖ-SV), ungefärlig utsträckning. I den plöjda åkern påträffades, längs hela dess nedre del mot sjön, skärvstenar, 1 skrapa av kvarts, kvartsavslag, flintavslag och brända ben. Materialet påträffades i 4

koncentrationer, ca 10 m diam, med ett inbördes avstånd på ca 40 m.
Tillvarataget: 1 bränt ben, 2 kvartsavslag och 2 flintavslag.

L2020:1666, M 34 484

Fastighet: Rogsta 1:27
Höjd: 15 m.ö.h.
Terräng: Ö-sluttande flack sandmark nära havsstrand. Tomtmark. Skogsmark, blandskog.
Orientering: 12m 145g från fritidshus.
Beskrivning: Grop, 3 m i utv diam, 1,4 m i inv diam och 0,3 m dj. Rund med vall. Vallen är 0,1 m h. En sten är synlig i botten. Tillvarataget: 1 flintavslag, 2 kvartsavslag.

Häggdånger Raä 324, L1934:2217, M 34 485

Fastighet: Skedom 2:53
Höjd: 53 m.ö.h.
Terräng: V-sluttande sandmark intill bergshöjd.
Beskrivning: Boplats ca 40x5 m (VNV-ÖSÖ), ungefärlig utsträckning. På 1990-talet påträffades i sanden i diket N om vägen spridda skärvstenar med viss antydning till koncentrationer samt en koncentration av brända ben (ÖSÖ delen). Vid besiktningstillfället iaktogs skärvsten i den sandiga slutningen utmed denna sträcka, speciellt i VNV delen och ÖSÖ delen. 22 brända ben tillvaratagna.

Fyndplats saknas, M 34 735

Fastighet: Sjö 6:1?
Höjd: 55 m.ö.h.
Beskrivning: Fyndplats för bränt ben, kvartsavslag, skifferfragment och skärvsten.
Tillvarataget: 1 bränt ben, 2 kvartsavslag, 1 skifferfragment.

L2020:3143, M 34 630

Fastighet: Antjärn 5:30
Höjd: 80 m.ö.h.
Terräng: S-sluttande delvis sandig åker i liten dalgång.
Beskrivning: Fyndplats för kvartsavslag och bränt ben. I den plöjda åkern påträffades några enstaka kvartsavslag utspridda. 1 bränt ben tillvarataget.

L2020:3143/L2020:3144, M 34 631

Fastighet: Antjärn 5:30
Höjd: 80 m.ö.h.
Terräng: S-sluttande delvis sandig åker i liten dalgång.
Beskrivning: Fyndplats för kvartsavslag och bränt ben. I den plöjda åkern påträffades några enstaka kvartsavslag utspridda.

Fyndplats för kvartsavslag. I den plöjda åkern påträffades några enstaka kvartsavslag.

Tillvarataget: 1 kvartsavslag.

L2020:3147, M 34 632

Fastighet: Antjärn 9:1
Höjd: 75-80 m.ö.h.
Terräng: SÖ-sluttande åker.

Beskrivning: Boplats, ca 150×100 m (NÖ–SV). I tre intilliggande plöjda åkrar påträffades spridda skärvstenar och kvartsavslag med vissa koncentrationer. 2 kvartsavslag, 1 eventuell kvartsskrapa och 1 bränt ben tillvaratogs.

Fyndplats saknas, M 34 736

Fastighet: Lindom 6:1, 3:3?

Höjd: 60 m.ö.h.

Beskrivning: Fyndplats för bränt ben, fragment av mussla, kvarts, keramik, del av bryne och bössflinta. Tillvarataget: 1 fragment av mussla, 1 bränt ben, 1 kvartsfragment, 2 keramikfragment, 2 delar av brynen, 2 bössflintor.

Ej registrerad, M 34 737

Fastighet: Skedom 1:3

Höjd: 45-50 m.ö.h.

Terräng: S-sluttande åker

Beskrivning: Fyndplats för skärviga stenar. I den plöjda åkern påträffades inom ett 130x20 m (NV-SÖ) st område några enstaka spridda skärviga stenar och brända ben. 1 bränt ben tillvarataget.

L2020:3174, M 34 634

Fastighet: Antjärn 11:1

Höjd: 75 m.ö.h.

Terräng: NV-sluttande åker ovan liten bäckravin.

Beskrivning: Boplats, 40x20 m (N-S). Enstaka skärvstenar, kvartsavslag och brända ben påträffade. 2 avslag och 1 bränt ben tillvaratagna.

L2020:3176, M 34 635

Fastighet: Sjö 9:1

Höjd: 60 m.ö.h.

Terräng: SÖ-sluttande sandig åker invid bäckravin.

Beskrivning: Boplats, ca 35x35 m, resp 30x15 m (O-V). I den plöjda åkern påträffades måttliga mängder skärvsten, enstaka brända ben, samt ett stort stycke hälleflinta med slagmärken. 1 bränt ben tillvaratogs.

L2020:3237, M 34 636

Fastighet: Häggdångers-Dal 3:20

Höjd: 75 m.ö.h.

Terräng: Sandiga partier i S-sluttning av berg. Skogsmark, nu hygge. Boplatsen belägen på en markant terrass av svallgrus.

Beskrivning: Boplats, 20x15 m (NO-SV). I det markberedda hyggets SÖ hörn påträffades enstaka spridda skärvstenar, kvartsavslag samt kol och sot. 1 kvartsavslag tillvarataget.

L2020:3238, M 34 637

Fastighet: Skällom 1:5

Höjd: 70 m.ö.h.

Terräng: Ö-sluttande åker.

Beskrivning: Fyndplats för skiffer och brända ben. I den plöjda åkertegen påträffades och tillvaratogs 3 brända ben samt ett avslag av rödviolett skiffer.

Fyndplats saknas, M 34 740

Fastighet: Torrom 11:1?

Höjd: 65-75 m.ö.h.

Beskrivning: Fyndplats för kvartsavslag, skärvsten och bränt ben. 1 bränt ben och 1 kvartsavslag tillvaratagna.

L2020:3415, M 34 722

Fastighet: Torrom 11:17

Höjd: 55-60 m.ö.h.

Terräng: Flackt N-NV-sluttande åker.

Beskrivning: Boplats, 200x150 m (Ö-V). I den plöjda åkern påträffades över praktiskt taget hela ytan spridda skärvstenar, brända ben, enstaka avslag av kvarts, grönsten och flinta. Skärvstenarna visar tendenser till 3-4 koncentrationer. Tillvarataget: 1 bränt ben, 1 sten med rödockra, 2 brynen, 1 kvartsskrapa(?), 2 flintavslag, 2 avslag i hälleflinta.



Figur 5. Sten med rödockra (Fnr 2) L2020:3415, M 34 722

Fyndplats saknas, M 34 741

Fastighet: Torrom 1:4, 5:6?

Höjd: 65 m.ö.h.

Beskrivning: Fyndplats för bränt ben, skärvsten, kvartsskrapa(?) och fragment av tegel/keramik/bränd lera. Tillvarataget: 1 bränt ben, 1 fragment av tegel/keramik/bränd lera, 1 kvartsavslag.

L2020:3239, M 34 638

Fastighet: Torrom 11:18
Höjd: 75 m.ö.h.
Terräng: Flackt Ö-sluttande åker ovan brant sluttning.
Beskrivning: Boplats, 80x30 m (N-S). I den plöjda åkern påträffades 4 koncentrationer med skärvstenar. Dessutom påträffades SÖ därom några enstaka brända ben och kvartsavslag. 1 kvartsavslag tillvarataget.

L2020:3240, M 34 639

Fastighet: Antjärn 9:1
Höjd: 80 m.ö.h.
Terräng: V-sluttande sandig åker invid bäckravin.
Beskrivning: Boplats, 50x50 m. I den plöjda åkern påträffades måttliga mängder skärvsten, kvartsavslag och brända ben. 1 kvartsavslag och 1 bränt ben tillvaratogs.

L2020:3242, M 34 640

Fastighet: Antjärn 9:1
Höjd: 80 m.ö.h.
Terräng: V-sluttande sandig åker invid bäckravin.
Beskrivning: Fyndplats för avslag av hälleflinta. I den plöjda åkern påträffades och tillvaratogs ett enstaka avslag av hälleflinta.

L2020:3245, M 34 641

Fastighet: Antjärn 10:1
Höjd: 70 m.ö.h.
Terräng: Liten höjdrygg (N-S) i åker invid sjö (Antjärnen).
Beskrivning: Boplats, 55x35 m (N-S). I den plöjda åkern påträffades längs höjdryggen enstaka spridda skärvstenar, kvarts- och hälleflinte-/grönstensavslag. 1 kvartsavslag och 1 hälleflinteavslag tillvaratogs.

L2020:3247, M 34 642

Fastighet: Antjärn 10:1
Höjd: 78 m.ö.h.
Terräng: N-sluttande åker.
Beskrivning: Boplats, 80x20 m (NV-SO). I den plöjda åkern påträffades i ett stråk längs åkersluttningen spridda skärvstenar och kvartsavslag. 1 kvartsavslag och 1 kvartsfragment tillvaratogs.

L2020:3248, M 34 643

Fastighet: Antjärn 10:1
Höjd: 74 m.ö.h.
Terräng: Platå i N-sluttande åker
Beskrivning: Boplats, 20x20 m. I den plöjda åkern påträffades på en platå V om en liten berghäll enstaka skärvstenar och kvartsavslag. 3 kvartsavslag tillvaratogs.

L2020:3249, M 34 644

Fastighet: Tjärnsjö 3:2
Höjd: 80 m.ö.h.
Terräng: Platåkant i Ö-sluttande åker invid sjö (Tjärnsjön).
Beskrivning: Boplats, 10x5 m (N-S). I den plöjda åkern påträffades spridda kvartsavslag. 1 kvartsavslag och ett fragment av glimmerskiffer tillvaratogs.

L2020:3250, M 34 645

Fastighet: Tjärnsjö 3:2
Höjd: 75 m.ö.h.
Terräng: NÖ-sluttande mjällig moränmark.
Orientering: 10 m V om landsväg (N-S)
Beskrivning: Fyndplats för kvartsavslag och skärvsten. I markberedningsfårer påträffades inom ett 20x10 m st område enstaka spridda kvartsavslag och en enstaka skärvig sten. 1 kvartsavslag tillvarataget.

L2020:3252, M 34 646

Fastighet: Tjärnsjö 3:2
Höjd: 82 m.ö.h.
Terräng: Krön av moränhöjd. Svag V-sluttning mot myr. Sandig-grusig mark. Skogsmark, nu hygge.
Beskrivning: Fyndplats för kvartsavslag. I markberedningsfårer påträffades inom ett 5x2 m st område (Ö-V) några enstaka kvartsavslag. 2 kvartsavslag tillvaratogs.

L2020:3259, M 34 647

Fastighet: Sjö 14:1
Höjd: 80 m.ö.h.
Terräng: Ö-sluttning av berg. Svallgrusbank nedom brant, stenig sluttning. Skogsmark, nu hygge.
Orientering: 5-20 m V om gammal körväg.
Beskrivning: Fyndplats för kvartsavslag. I markberedningsfårer påträffades enstaka kvartsavslag. 1 kvartsavslag tillvaratogs.

L2020:3262, M 34 648

Fastighet: Sjö 15:4
Höjd: 77 m.ö.h.
Terräng: SÖ-sluttning av berg. Sandig, grusig, stenig mark. Skogsmark, nu hygge.
Orientering: 20 m V om gammal körväg.
Beskrivning: Fyndplats för kvartsavslag och skärvsten. I markberedningsfårer påträffades inom ett 2x1 m st område (Ö-V) enstaka kvartsavslag. 5 m V därom påträffades en liten samling skärviga stenar. 1 kvartsavslag tillvaratogs.

L2020:3263, M 34 649

Fastighet: Sjö 5:1
Höjd: 85 m.ö.h.
Terräng: Sandplatå mellan berg i N och bäckravin i S. Skogsmark, nu hygge.
Beskrivning: Boplats, 20x20 m. I markberedningsfårer påträffades spridda skärvstenar och kvartsavslag. Skärvstenar visade tendenser till att ligga i 2-3 koncentrationer. 1 kvartsskrapa och 1 kvartsavslag tillvaratogs.

Fyndplats saknas, M 34 743

Fastighet: Skällom 2:1?

Höjd: 80 m.ö.h.

Beskrivning: Fyndplats för kvartsavslag. 1 kvartsavslag tillvarataget.

Häggdånger Raä 59:1, L1936:8482, M 34 568

Fastighet: Antjärn 10:1

Höjd: 70 m.ö.h.

Terräng: Svagt S-sluttande mark av lera/mjåla, ovan bäckravin nedanförmöränkrön. Åkermark.

Beskrivning: Boplats, ca 30x20 m (Ö-V). Vid grävning av provgropar påträffades på 0.2 m dj en tångepilspets av grå skiffer och kolfragment. 1 kvartsskrapa och 2 kvartsavslag tillvaratagna.

Häggdånger Raä 57, L1936:9040, M 34 650

Fastighet: Sjö 6:1, Lindabäcken 1:4, 1:3

Höjd: 65-80 m.ö.h.

Terräng: Sandplatå Ö om bäck. Skogsmark, tomtmark och skogsväg.

Beskrivning: Boplats, ca 320x10-60 m (N-S). I den på sandplatån avbanade vägen och i vägskärningen syntes ett sotblandat kulturlager, 0.01-0.1m tj. I N delen syntes ställvis skörbränd sten. I S och SÖ delen syntes enstaka skörbrända stenar i ett grustag, samt i en urschaktning ovan en uthusbyggnad. Dessutom påträffades 2 avslag av grå kvartsit, varav det större stack ut ur kulturlagret i vägskärningen. I torpet Lindalbäcken, hos Margareta Bergström, förvaras 2 förarbeten till yxor av grå skiffer(?). Den ena hittades vid bygget av stugan i backen Ö om torpet. Skiss i inventeringshandlingarna. Tillvarataget: 1 yxa av hälleflinta och 1 skifferkniv.

Härnösand



Figur 6. Karta över alla inom projektet registrerade fyndplatser i Härnösand.

Härnösand Raä 125, L1934:364, M 34 651

Fastighet: Härnö-Solum 1:30

Höjd: 40-60 m.ö.h.

Terräng: Svagt S-sluttande sandig mark.

Orientering: Intill hus.

Beskrivning: Boplats, ca 30x20 (Ö-V) st. Vid besiktning, efter anmälan år 1993, iakttogs skörbränd sten och ringa mängder bränt ben i anslutning till uppfört bostadshus, vid schaktkant för N-sidan av husets grund och i dikeskant. Boplatsen är belägen inom området för RAÄ nr 23:1. 3 brända ben tillvaratagna.

Härnösand Raä 124, L1934:362, M 34 652

Fastighet: Härnö-Solum 1:30, 1:37

Höjd: 47 m.ö.h.

Beskrivning: Boplats, inom ett ca 60x12 m (NÖ-SV) st område. Vid inventering och besiktning år 1993 påträffades flinta, några brända ben samt mindre mängder spridda skärvstenar i åkermarken. Boplatsen är belägen inom området för RAÄ nr 23:1 och ca 115 m S-SSÖ om boplats RAÄ nr 125. 1 kvartsitavslag, 1 flintavslag, 1 bränt ben tillvaratagna.

L2020:1668, M 34 488

Fastighet: Härnö-Solum 1:29

Höjd: 50 m.ö.h.

Terräng: Sandig åker.

Orientering: Ö om ladugård.

Beskrivning: Boplats, 130x60 m (NÖ-SV). I den plöjda åkern har tidigare påträffats enstaka skärvstenar i skilda åkertegar. När en större del av åkern plöjts upp visar det sig att dessa är delar av ett större sammanhängande område med skärvsten, c:a 130x60 m (NÖ-SV). Skärvstenarna är glest spridda med vissa tendenser till koncentrationer. En skärvsten med en rödockrafläck tillvaratagen.

Härnösand Raä 158, L1934:2265, M 34 486

Fastighet: Härnö-Solum 1:15

Höjd: 40 m.ö.h.

Terräng: SV-sluttande sandig åkermark.

Beskrivning: Boplats, ca 110x30-40 m (NNÖ-SSV), ungefärlig utsträckning. På 1990-talet påträffades skärvstenar jämt utspridda inom området. 1 bryne och 1 grönstensfragment är funna centralt resp i S delen av området. Även 1 kritpipa är funnen inom området. I en brant SV-sluttning strax utanför området påträffades 1 stycke slagen flinta. 1 grönstensavslag och 1 flintavslag tillvaratagna.

Härnösand Raä 154, L1934:2253, M 34 487

Fastighet: Härnö-Solum 1:5, Brattås 1:7

Höjd: 35-40 m.ö.h.

Terräng: S-sluttande åkermark.

Beskrivning: Fyndplats för 1 avslag av grå kvartsit (funnet på 1990-talet och tillvarataget). Strax N om har enstaka skärviga stenar påträffats inom ett 30x10 m st område.

Fyndplats/beskrivning saknas, M 34 744

Fastighet: Brattås 1:1, 1:7, Härnö-Solum 1:11

Höjd: 34 m.ö.h.

Beskrivning: Fyndplats för bränt ben, flintavslag och kvartsfragment. Tillvarataget: 4 brända ben, 2 flintavslag, 3 flintfragment och 1 kvartsfragment.

L2020:1669, M 34 489

Fastighet: Härnö-Solum 1:29

Höjd: 55 m.ö.h.

Terräng: Sandig åker

Beskrivning: Boplats, 110x60 (N Ö-SV). I den plöjda åkern påträffades glest spridda skärvstenar med vissa tendenser till koncentrationer. Området beläget strax V

om en liten bäck. Boplatsen fortsätter troligen längre åt Ö (nu gräsbeväxt åker).
Ett bryne av glimmerskiffer och ett yxliknande grönstensämne tillvaratagna.

L2020:1670, M 34 490

Fastighet: Kölva 1:25
Höjd: 40-45 m.ö.h.
Terräng: Åker
Beskrivning: Fyndplats för enstaka skärvstenar och 1 skrapa av grönsten. Påträffades i den plöjda åkern inom ett 25x25 m st område. Skrapan tillvaratogs.

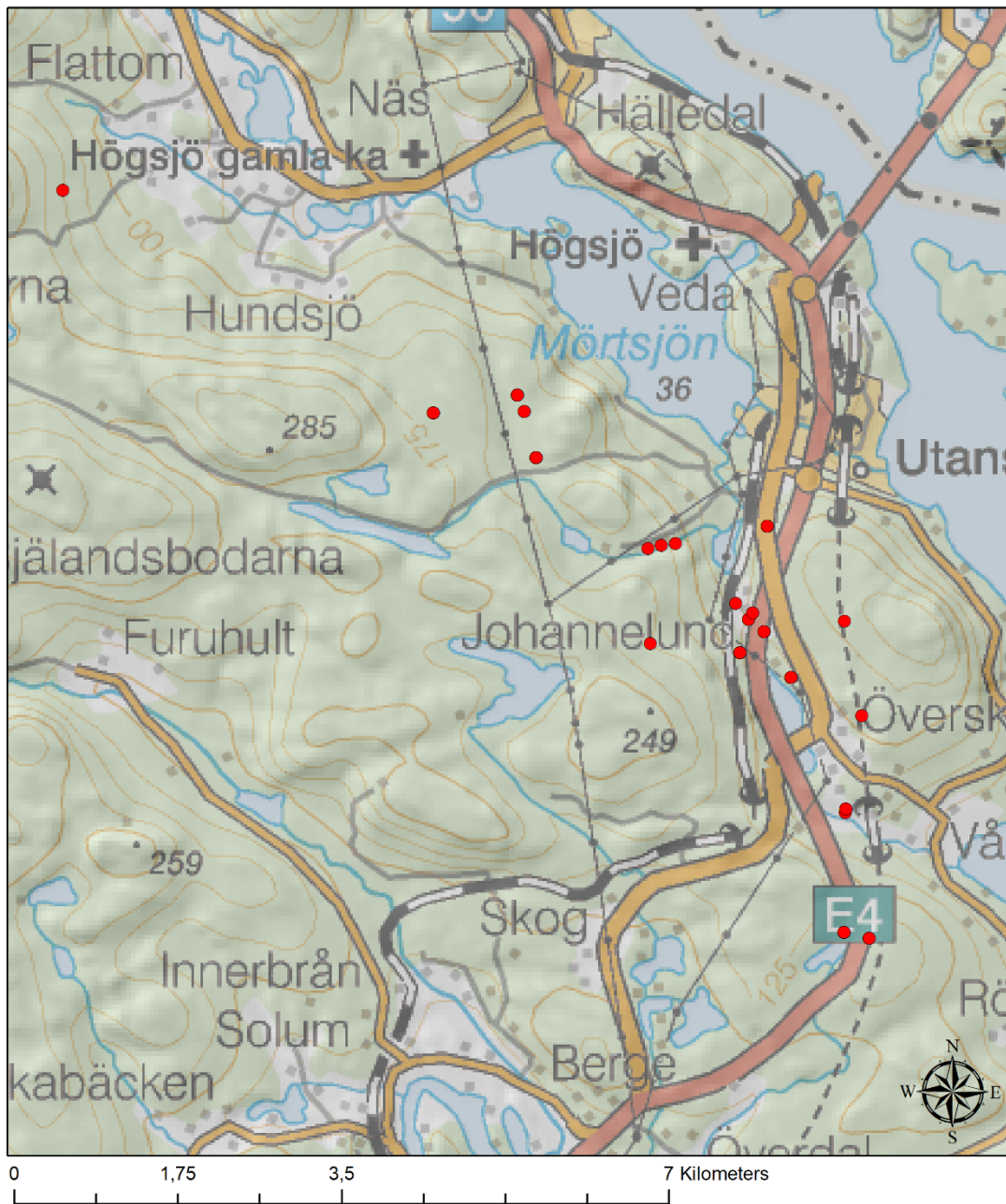
Härnösand Raä 152, L1934:2251, M 34 491

Fastighet: Härnö-Solum 1:29
Höjd: 40-45 m.ö.h.
Terräng: SÖ-sluttande sandig morän intill sjö. Åkermark.
Beskrivning: Fyndplats för 3 stycken slagen flinta, kvarts och skärvsten. Påträffades på 1990-talet. Tillvarataget: 3 flintavslag, 1 kvartsavslag.

Härnösand Raä 176, L1934:3452, M 34 492

Fastighet: Specksta 1:9
Höjd: 70 m.ö.h.
Terräng: S-sluttande sandig åkermark.
Beskrivning: Skärvstensförekomst, inom ett 10x3 m st område (N-S) i den plöjda åkern påträffades 4 skärvstenar samt ett bryne i sandsten. Brynet tillvaratogs.

Högsjö



Figur 7. Karta över alla inom projektet registrerade fyndplatser i Högsjö.

Högsjö Raä 34, L1936:9906, M 34 550

Fastighet: Överskog 12:1

Höjd: 70-75 m.ö.h.

Terräng: SV-sluttning i åkermark, ner mot mindre bäck.

Orientering: 25-30 m SSV om bostadshus.

Beskrivning: Boplats, ca 50x40 m (N-S). Inom denna yta är måttligt med kvartsavslag och skärvsten i plöjd åker. Ca 100 m Ö om boplatsen påträffades i ett 5x1.2 m st schakt mörkfärgningar med kol/sot och spridd skärvsten/skörbränd sten. Strax S om schaktet syntes mörkfärgningar med kol/sot i nyplöjd åker. 1 bearbetad sten tillvaratagen.

L2020:1804, M 34 551

Fastighet: Sörutansjö 1:3
Höjd: 105-110 m.ö.h.
Terräng: Sandmo V om bäckravin. Skogsmark, granskog.
Beskrivning: Boplats, 40x50 m (Ö-V). I sandtäkt N om vägen påträffades 2 koncentrationer av skärvstenar, 2 m i diam, på 7 m inbördes avstånd samt dessutom enstaka kvartsbitar. 4 kvartsbitar av dålig kvalitet tillvaratogs.

L2020:1805, M 34 552

Fastighet: Sörutansjö 1:3
Höjd: 105-110 m.ö.h.
Terräng: Sandmo V om bäckravin. Skogsmark, granskog.
Beskrivning: Fyndplats för kvarts. I den c:a 4 m h vägsärningen i sandigt material påträffades och tillvaratogs 3 kvartsbitar av dålig kvalitet.

L2020:1806, M 34 553

Fastighet: Sörutansjö 1:3
Höjd: 105-110 m.ö.h.
Terräng: Sandmo V om bäckravin. Skogsmark, granskog.
Beskrivning: Boplats, 55x15 m (Ö-V). I sandtäkt N om vägen påträffades och tillvaratogs 1 kvartsavslag av god kvalitet.

Högsjö Raä 169:1, L1936:9538 , M 34 554

Fastighet: Vålånger 10:1
Höjd: 110-115 m.ö.h.
Terräng: Flack, sandigt pass mellan Furusjön och myr. Sand.
Beskrivning: Fyndområde, ca 160 x 30 m stort (NNÖ-SSV). Inom området har fynd av stenålderskaraktär påträffats. Begränsas av nuvarande E4:an i Ö och av brantare sluttning i V. Exponerar mot sjön i S. Tillvarataget: 3 kvartsavslag, 1 tvärpilspets i kvarts, 1 kvartsskrapa/pilspets, 1 kölskrapa/mikrospånkärna i kvarts, 1 bränt ben.



Figur 8. Kölskrapa (Fnr 3) L1936:9538, M 34 554

L2020:2373, M 34 602

Fastighet: Veda 2:22
Höjd: 125-140 m.ö.h.
Terräng: V-sluttning av berg ovan myrstråk. Sandiga terrasser. Skogsmark, nu hygge.
Beskrivning: Boplats, 350x120 m (N-S). I markberedningsgropar påträffades boplatsmaterial på 3 terrasser på 125, 130 resp 135 m h. Materialet bestod av skärvstenar, avslag av kvarts, kvartsit och grönsten (hälleflinta), skrapor, 1 knacksten. Flera härdar och en verkstadsplats med rikliga mängder avslag av kvarts och grönsten iaktogs. 10 m NV om verkstadsplatsen är en grop, 4,5x3 m st och 0,85 m dj. Ingen vall. Tillvarataget: 3 kvartsitavslag, 1 kvartsavslag/skrapa, 2 kvartsavslag, 1 sandstensavslag, 2 avslag av hälleflinta, 2 kärna av hälleflinta, 1 kärna av grönsten och 1 knacksten.

Fyndplats saknas, M 34 731

Fastighet: Lillsela 1:14, 2:5, 3:12, Stormon 1:1?
Höjd: 205 m.ö.h.
Beskrivning: Plattformsavslag av ljusgrå kvarts insamlat vid Aborrtjärnen.

L2020:2374, M 34 603

Fastighet: Överskog 3:24
Höjd: 110 m.ö.h.
Terräng: Sandig plåtå i S-sluttning av berg. Skogsmark, nu hygge.
Beskrivning: Fyndplats. I en markberedningsfåra påträffades och tillvaratogs ett sandstensbryne med rektangulärt tvärsnitt, 12,5 cm l, 1,2 cm br och 1,2 cm tj.

L2020:2388, M 34 604

Fastighet: Överskog 12:1
Höjd: 65 m.ö.h.
Terräng: Svag förhöjning i åkermark nära dalbotten.
Beskrivning: Boplats, 100x40 m (NNV-SSÖ). I den plöjda, delvis sandiga, delvis mjäligen åkern påträffades utspridda skärvstenar och kvartsavslag/kärnor. 1 skifferstycke tillvaratogs.

L2020:2389, M 34 605

Fastighet: Överskog 12:1, 12:2
Höjd: 70-75 m.ö.h.
Terräng: Åkermark.
Beskrivning: Boplats, ca 200x100 m st (NNV-SSO). Fynd av spridd skärvsten, avslag av kvarts och flinta, flintkolor, kvartskärna, grönsten, 1 sänkesten, bryne, slipsten. Tillvarataget: 1 flintavslag, 5 flintkolor, 4 kvartsredskap, 1 sänkesten.



Figur 9. Flintkolor (Fnr 2) L2020:2389, M 34 605.

L2020:2390, M 34 606

Fastighet: Överskog 1:13

Höjd: 70 m.ö.h.

Terräng: SV-sluttande sandig-mjällig åker.

Beskrivning: Boplats, 100x90 m (NO-SV). I den plöjda åkern påträffades skärvstenar och kvartsavslag/kärnor inom 2 områden, vardera ca 40 m i diam med 25 m inbördes avstånd. Även i den övriga åkern påträffades enstaka skärvstenar. Det S området innefattar en koncentration av skärvstenar, kol och sot, 4 m i diam. 1 kvartskärna, 2 kvartsavslag, 1 tegelfragment och 1 sten med rödockra tillvaratagna.



Figur 10. Kärna (Fnr 1) L2020:2390, M 34 606.



Figur 11. Sten med rödockra (Fnr 5) L2020:2390, M 34 606.

L2020:2393, M 34 607

Fastighet: Veda 2:22, Nordansjö 1:6

Höjd: 165 m.ö.h.

Terräng: Flack nÖ-sluttning. Sandig moränmark. Skogsmark, nu hygge.

Orientering: 50 m SV om NV-SÖ myrstråk (Rörmyran). 100 m 370g om vändplan på skogsbilväg.

Beskrivning: Boplats, 8 m i diam (NO-SV). Inom ett område NO om ett 1,5 m st stenblock påträffades i markberedningsgropar enstaka avslag av kvarts, kvartsit och grönsten. 1 avslag i kvarts, 11 kvartsfragment, 1 kärna och 1 avslag i grönsten tillvaratogs.

L2020:3123, M 34 626

Fastighet: Högsjö-By 1:3
Höjd: 150 m.ö.h.
Terräng: Sandig mark i Ö-sluttning av berg. Skogsmark. Dikeskant S om skogsbilväg (Ö-V).
Beskrivning: Fyndplats för avslag av grönsten och skärvsten. I det 1,7 m djupa diket påträffades och tillvaratogs 2 avslag av grönsten som rasat ned från dikeskanten.

Fyndplats saknas, M 34 733

Fastighet: Vålånger 13:1?
Höjd: 80 m.ö.h.
Beskrivning: Två avslag av kvarts insamlade.

L2020:1809, M 34 555

Fastighet: Överskog 2:27
Höjd: 145 m.ö.h.
Terräng: Svagt SÖ-sluttande sandmark i flack dalgång i Ö-sluttning av berg. Myrlänt skogsmark. Nu hygge.
Orientering: I dräneringsdike, 125 m SV om dikets Ö ände, vilken är belägen 50 m V om vändplan vid brukningsväg.
Beskrivning: Fyndplats för kvarts. I dikets N kant påträffades i den sandiga rasbranten 3 kvartsavslag som tillvaratogs.

Högsjö Raä 170:1, L1935:175, M 34 608

Fastighet: Överskog 2:39
Höjd: 120-140 m.ö.h.
Terräng: Sandig V-sluttning ner mot myr. Skogsmark.
Orientering: Litet sandtag omedelbart Ö om N-S skogsväg (gamla Norrstigen). 80 m N om vägkorsning.
Beskrivning: Boplatsläge, ca 270x125 m (N-S). Inom området har fynd av stenålderskaraktär påträffats i en skogsvägsskärning. 1 grönstenskärna tillvaratogs.

Högsjö Raä 198, L1934:386, M 34 556

Fastighet: Vålånger 10:1
Höjd: 130 m.ö.h.
Terräng: Sandig platå som i V övergår i V-sluttning. Berghällar i S. Skogsmark (slyröjt hygge)
Beskrivning: Boplatsläge, ca 250x70 m (NÖ-SV). Fynd av avslag och pilspets(?) i kvarts. Båda tillvaratogs.

L2020:1627, M 34 472

Fastighet: Vålånger 1:16, 1:23
Höjd: 55-60 m.ö.h.
Terräng: SV-sluttning
Beskrivning: Boplats, 30x30 m. I den mjäliga åkerns övre del påträffades inom ett ca 30x30 m st område spridda skärvstenar, 1 stycke slagen kvarts och ett slipat grönstensfragment. 1 sänkesten, 2 slagna kvartsstycken, ett grönstensfragment samt ett stycke röd skiffer tillvaratogs. Håleggad yxa av grönsten och bränt ben hittades också.

L2020:3637, M 34 791

Fastighet: Vålånger 1:16, 1:23
Höjd: 55-60 m.ö.h.
Terräng: SV-sluttande mjälåg åker.
Beskrivning: Fyndplats för flintavslag. I den mjälåga åkern påträffades ett avslag av flinta som tillvaratogs.

L2020:1812, M 34 557

Fastighet: Överskog 12:2
Höjd: 75 m.ö.h.
Terräng: Ö-sluttning av berg. Flackt Ö-sluttande momark nedom bergsbrant. Skogsmark. Krön av schaktslänt mot nya E4.
Beskrivning: Boplats 90x30 m (N-S). På krönet av den urschaktade slänten ned mot nya E4 påträffades på 2 ställen med c:a 50 m inbördes avstånd (N-S) enstaka skärvstenar och kvartsavslag. 3 kvartsavslag tillvaratogs.

Högsjö Raä 148, L1935:99, M 34 558

Fastighet: Överskog 12:1
Höjd: 70-75 m.ö.h.
Terräng: Platå och SV -sluttning i sandig åker.
Beskrivning: Boplats(?). I två schakt påträffades mörkfärgningar med kol och sot samt spridd skärvsten. I den plöjda åkerns övre, sandiga del påträffades tidigare måttliga mängder jämnt spridd skärvsten samt spridda kvartsavslag inom ett 140x40 m st område (N-S). Dessutom påträffades och tillvaratogs ett förarbete till en yxa av grönsten samt en "mejsel" av kvarts.

L2020:1815, M 34 559

Fastighet: Sörutansjö 1:2
Höjd: 75-80 m.ö.h.
Terräng: Sandig platå i V-sluttning av berg. Avbanat område för nya E4. Skogsmark.
Beskrivning: Boplats, 380x45 m (SV-NO). I det 10 m breda avbanade området för nya E4-sträckningen påträffades på 5 ställen längs en 380m l sträcka (20g) större eller mindre koncentrationer av skärvstenar och kvartsavslag. 40 m N om korsningen med nuvarande E4 är:

1. Inom ett 80x10 m st område påträffades enstaka spridda skärvstenar och kvartsavslag. 50 m N om 1 är:
2. Inom ett 30x10 m st område påträffades måttliga mängder skärvsten och kvartsavslag. 35m N om 2 och N om ett ej avbanat område är:
3. Inom ett 80x10-15 m st område påträffades måttliga mängder skärvsten och kvartsavslag med ställvisa koncentrationer, fr a påträffades många kvartsavslag i den S delen av området. 1 avslag möjligen en avbruten pilspets, 1 avslag möjligen en knivspets. 35 m N om 3 och N om en avskärande bäckravin är:
4. Inom ett 10x10 m st område påträffades enstaka skärvstenar och kvartsavslag. 25m N om 4 är:
5. Inom ett 20x15 m st område påträffades 2 koncentrationer av skärvstenar, vardera c:a 2 m i diam och med 15 m inbördes avstånd (85g). Dessutom påträffades enstaka kvartsavslag.

Tillvarataget: 51 kvartsavslag, 5 slagna kvartsstycken, 1 avbruten kvartspilspets, 1 kvartsknivspets, 2 kvartsitavslag, 1 bränt ben, 1 avbruten tångpilspets i skiffer.

Fyndplats saknas, M 34 609

Fastighet: Utansjö 3:5, Veda 1:11

Höjd: 145 m.ö.h.

Terräng: V-sluttning av berg ovan myrstråk. Sandiga terrasser. Skogsmark, nu hygge.

Beskrivning: Fyndplats för slagen kvarts, hälleflinta, kvartsit och skärvsten. Påträffades i markberedningsgropar på 1990-talet. Tillvarataget: 6 kvartsavslag, 1 avslag av hälleflinta, 1 kalkstensavslag, 1 kvartsitavslag, 1 slaget kvartsitstycke,

L2020:2401, M 34 609

Fastighet: Utansjö 3:5

Höjd: 145 m.ö.h.

Terräng: V-sluttning av berg ovan myrstråk. Sandiga terrasser. Skogsmark, nu hygge.

Beskrivning: Fyndplats för kvartsavslag och grönstensavslag. 1 kvartsavslag och 1 grönstensavslag påträffades i markberedningsgropar på 1990-talet. Grönstensavslaget tillvaratogs.

L2020:1817, M 34 560

Fastighet: Veda 1:11

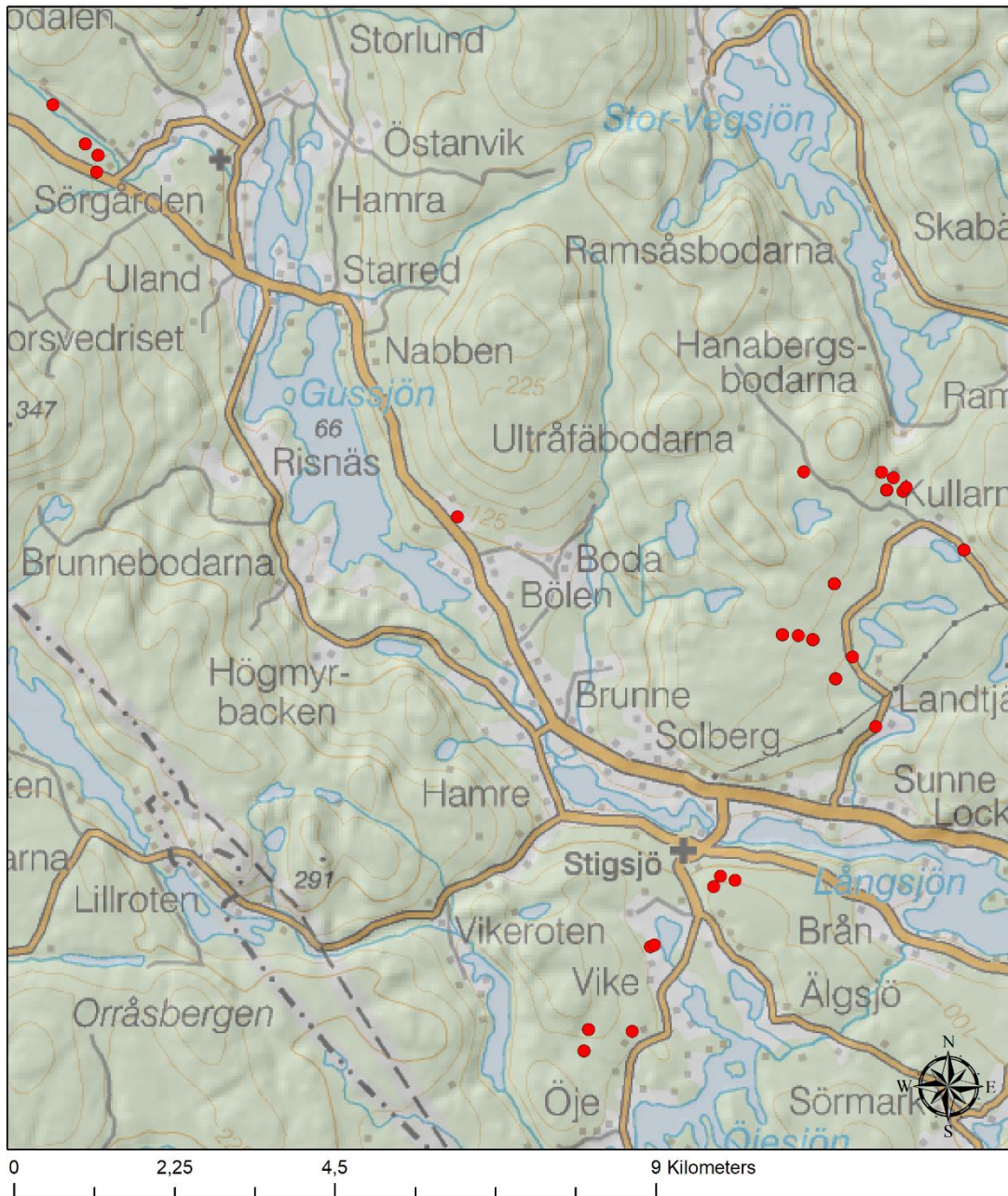
Höjd: 130 m.ö.h.

Terräng: Sandplatå ovan myrstråk. Skogsmark, granskog.

Orientering: 10 m V om brukningsväg (380g).

Beskrivning: Boplats, 10x10 m (N-S). I den urgrävda dikeskanten påträffades enstaka skärvstenar längs en 10 m l sträcka (N-S). 10 m S därom, invid en annan dikeskant, påträffades 1 kvartsavslag och 1 grönstensavslag. Båda avslagen tillvaratogs.

Stigsjö



Figur 12. Karta över alla inom projektet registrerade fyndplatser i Stigsjö.

Fyndplats saknas, M 34 745

Fastighet: Sunne 5:1?

Beskrivning: Fyndplats för kvartsavslag. 1 kvartsavslag tillvaratogs.

Fyndplats saknas, M 34 746

Fastighet: Gussjön?

Beskrivning: Fyndplats för kvartsavslag. 1 kvartsavslag tillvaratogs.

Fyndplats saknas, M 34 747

Fastighet: Hanaberg 3:10?

Beskrivning: Fyndplats för kvartsavslag. 4 kvartsavslag tillvaratogs.

Fyndplats saknas, M 34 748

Fastighet: Kullarmark 2:16?

Höjd: 142 m.ö.h.

Terräng: Sandigt område i stenig N-sluttning nära krön av liten bergklack. Skogsmark, nu hygge.

Beskrivning: Boplats. I markberedningsfåror påträffades inom ett område 5 m i diam spridda avslag av kvarts, kvartsit och hälleflinta. Ett större redskapsliknande avslag av hälleflinta tillvaratogs.

L2020:3266/L2020:3267, M 34 653

Fastighet: Skjollsta 4:9, 3:13

Höjd: 163 m.ö.h.

Terräng: S-sluttande stenig mark ovan sjö (Grundtjärnen). Skogsmark, nu hygge.

Beskrivning: Fyndplats för kvartsavslag. I markberedningsfåror påträffades i sandiga fläckar omgivna av stenig mark enstaka slagna kvartsbitar. 1 slaget stycke och ett avslag tillvarataget.

Fyndplats för slagen kvarts. I markberedningsfåror påträffades i sandiga fläckar omgivna av stenig mark en enstaka slagen kvartsbit.

L2020:3268, M 34 654

Fastighet: Vike 8:1

Höjd: 105 m.ö.h.

Terräng: NÖ-sluttande åker invid sjö (Näggärdstjärnen).

Beskrivning: Fyndplats för bryne. I den plöjda åkern påträffades och tillvaratogs 1 bryne av sten.

L2020:3269, M 34 655

Fastighet: Vike 8:1

Höjd: 105 m.ö.h.

Terräng: NÖ-sluttande åker invid sjö (Näggärdstjärnen).

Beskrivning: Fyndplats för avslag av grönsten. I den plöjda åkern påträffades och tillvaratogs ett avslag av grönsten.

Fyndplats saknas, M 34 749

Fastighet: Spillböle 2:1?

Höjd: 115 m.ö.h.

Beskrivning: Fyndplats för flintavslag. 1 flintavslag tillvaratogs.

Fyndplats saknas, M 34 750

Fastighet: Spillböle 2:1?

Höjd: 120 m.ö.h.

Beskrivning: Fyndplats för kvarts- och grönstensavslag. 1 av varje tillvaratogs.

Fyndplats saknas, M 34 751

Fastighet: Kullarmark 2:16?

Höjd: 125 m.ö.h.

Beskrivning: Fyndplats för bränt ben och kvartsavslag. 1 bränt ben och 1 kvartsavslag tillvaratogs.

Fyndplats saknas, M 34 752

Fastighet: Kullarmark 2:9?

Höjd: 130 m.ö.h.

Terräng: Tämligen brant S-sluttande åker ovan sjö.

Beskrivning: Boplats. I den plöjda åkern påträffades inom ett 30x20 m st område (N-S) spridda kvartsavslag och brända ben samt någon enstaka skärvsten. 1 avslag tillvaratogs.

L2020:3273, M 34 656

Fastighet: Hanaberg 1:3

Terräng: Sandig plåtå i flack Ö-sluttning av berg. Skogsmark, nu hygge.

Beskrivning: Boplats, 30x30 m. I markberedningsfårar påträffades koncentrationer av kvartsavslag och enstaka avslag av flinta och hälleflinta. 1 kvartsavslag, 1 hälleflinteavslag och 1 flintavslag tillvaratagna.

Fyndplats saknas, M 34 753

Fastighet: Vike 8:1?

Höjd: 135 m.ö.h.

Terräng: Sandmark invid bäck. Skogsmark, gles tallskog och hygge.

Beskrivning: Boplats. I markberedningsfårar påträffades inom ett område 10 m i diam avslag av kvarts och hälleflinta samt ett bryne, vilket tillvaratogs. Invid fyndplatsen är en husgrund med spismursröse, igenväxande odlingsmark och röjningsrösen.



Figur 13. Bryne (Fnr 1). Fyndplats saknas, M 34 753.

Fyndplats/beskrivning saknas, M 34 754

Fastighet: Öje 8:2?

Höjd: 125 m.ö.h.

Beskrivning: Fyndplats för kvarts- och kvartsitavslag. 2 kvartsavslag och 1 kvartsitavslag tillvaratogs.

Fyndplats saknas, M 34 755

Fastighet: Spillböle 1:19?

Höjd: 130-140 m.ö.h.

Terräng: S-sluttande tämligen brant sandmark. Skogsmark, nu hygge.

Orientering: N om brukningsväg (Ö-V).

Beskrivning: Boplats. I markberedningsfåror påträffades boplatsmaterial inom 3 delområden:
1. Inom en yta 30 m i diam påträffades spridda avslag och kärnor av kvarts. Höjd: 140 möh. 100 m SÖ om 1:
2. Inom en yta 30x10 m st (NÖ-SV) påträffades avslag av kvarts och kvartsit, 1 kvartskärna samt en kölskrapa av grönsten. Höjd: 135 möh. 55m SÖ om 2:
3. Inom en yta 1 m i diam påträffades en koncentration av tunna kvartsavslag. Höjd: 130 möh.
Tillvarataget: kölskrapa av grönsten.

L2020:3274, M 34 657

Fastighet: Skjollsta 3:12

Höjd: 160 m.ö.h.

Terräng: Smal grusig plåtå i stenig N-sluttning mot myr. Skogsmark, nu hygge.

Orientering: 30 m 20g från jaktorn.

Beskrivning: Fyndplats för kvartsitavslag. I en markberedningsgrop påträffades och tillvaratogs 1 spånformat avslag av mörk kvartsit.



Figur 14. Spånformat avslag av kvartsit (Fnr 1) L2020:3274, M 34 657.

Fyndplats/beskrivning saknas, M 34 756

Fastighet: Lövsta 1:3?

Höjd: 145 m.ö.h.

Beskrivning: Fyndplats för kvarts- och grönstensavslag samt möjlig stenyxa. Tillvarataget: 1 kvartsavslag, 2 grönstensavslag, 1 stenavslag, 1 stenyxa och 1 tveksamt grönstensavslag.

L2020:3275, M 34 658

Fastighet: Lövsta 1:3

Höjd: 135 m.ö.h.

Terräng: Flackt N-sluttande sandmark. Skogsmark, nu hygge.

Beskrivning: Fyndplats för knacksten och grönstensavslag. I markberedningsfårar påträffades och tillvaratogs 1 avslag av grönsten samt 1 knacksten av bergart.

L2020:3276, M 34 659

Fastighet: Lövsta 1:3

Höjd: 130 m.ö.h.

Terräng: NV-sluttning av mindre moränhöjd invid myrmark i NV. Sandmark. Skogsmark, nu hygge.

Orientering: Omedelbart NO om mindre sandtag.

Beskrivning: Fyndplats för kvarts- och kvartsitavslag. I markberedningsfårar påträffades och tillvaratogs 1 avslag av kvarts och 1 avslag av kvartsit på 10 m inbördes avstånd.

L2020:3277, M 34 660

Fastighet: Sörgården 1:4

Höjd: 135 m.ö.h.

Terräng: Flackt S-sluttande sandplatå invid bäckravin (NV-SÖ). Skogsmark, nu hygge.

Beskrivning: Boplats, 40x10 m (NV-SÖ). I markberedningsfårar påträffades flera koncentrationer av kvartsavslag samt en skrapa i kvartsit. Den senare tillvaratogs.

L2020:1671, M 34 493

Fastighet: Landtjärn 2:2

Höjd: 135 m.ö.h.

Terräng: Ö-sluttning av moränås ovan sjö. Skogsmark.

Orientering: Sandtag omedelbart V om väg.

Beskrivning: Boplats, 5x2 m. I sandtagets V rasbrant, strax nedanför moränåsens krön, påträffades nedrasade avslag av kvarts och grönsten. 2 slagna kvartsstycken, 3 kvartsavslag, 3 kvartsfragment, 1 kvartskärna, 1 avslag av hälleflinta, 1 grönstenskärna och 3 grönstensavslag tillvaratogs.

L2020:1854, M 34 569

Fastighet: Kullarmark 2:16

Höjd: 130 m.ö.h.

Terräng: V-sluttande åker invid bäck.

Beskrivning: Fyndplats för kvartskärna. I den plöjda mjäligen åkern påträffades en 8x5x3 cm st kvartskärna som tillvaratogs.

Stigsjö Raä 145, L1934:2235, M 34 570

Fastighet: Kullarmark 1:3

Höjd: 130 m.ö.h.

Terräng: SV-sluttande sandig åkermark.

Beskrivning: Fyndplats, uppgift om, för 1 stycke ljusgul kvartsitkärna (tillvaratagen) och enstaka skärvstenar. På 1990-talet påträffades i den plöjda åkerns övre del, inom ett 15x5 m st område (NÖ-SV) enstaka skärviga stenar samt ett 9x9x5 cm st kvartsitstycke med 5 slagmärken. Vid besiktningstillfället låg åkern i vall.

L2020:2412, M 34 612

Fastighet: Stigsjö-Bölen 2:10

Höjd: 110 m.ö.h.

Terräng: Flack S-sluttande åker.

Beskrivning: Fyndplats för bryne i röd sandsten (tillvarataget). 10 cm l, 3,5-5 cm br, 0-2 cm tj. Slipad runt om med en egg utbildad längs den smalaste kortsidan. Påträffad i plöjd åker.

L2020:1672, M 34 494

Fastighet: Kullarmark 2:2

Höjd: 130 m.ö.h.

Terräng: NY-sluttande mjällig morän ovan sjö (Sipptjärnen). Nära krönet på liten moränkulle. Skogsmark, nu hygge.

Beskrivning: Fyndplats för kvartsavslag. I markberedningsgropar på hygget påträffades ett halvt dussin kvartsavslag i 2 koncentrationer om vardera 5 m i diam, på c:a 20 m avstånd (N-S). Marken i groparna består av ren mjåla. 4 kvartsavslag tillvaratagna.

L2020:3619, M 34 970

Fastighet: Kullarmark 2:2

Höjd: 130 m.ö.h.

Terräng: NV-sluttande mjällig morän ovan sjö (Sipptjärnen). Nära krönet på liten moränkulle. Skogsmark, nu hygge.

Beskrivning: Fyndplats för kvartsavslag. På en liten moränkulle påträffades och tillvaratogs ett kvartsavslag.

L2020:1673, M 34 495

Fastighet: Hanaberg 2:1, 3:2

Höjd: 150 m.ö.h.

Terräng: SÖ-sluttande sandmark. Skogsmark.

Orientering: Dikeskant NÖ om brukningsväg (NV-SÖ).

Beskrivning: Fyndplats för grönstensavslag. I det sandiga diket påträffades längs en 90 m l sträcka enstaka grönstensavslag (hälleflinta) och skärviga stenar. 4 grönstensavslag tillvaratagna.

L2020:1674, M 34 496

Fastighet: Hanaberg 1:7

Höjd: 125 m.ö.h.

Terräng: Krönläge och flack s-sluttning i sandig svallad morän. Skogsmark, nu hygge.

Orientering: Ö om landsväg, N om gammal körväg.

Beskrivning: Fyndplats för kvartsavslag. I markberedningsgropar påträffades ett tiotal spridda kvartsavslag inom ett 20x30m st område (NV-SÖ). 3 avslag tillvaratagna.

L2020:3278, M 34 661

Fastighet: Skjollsta 3:12

Höjd: 145 m.ö.h.

Terräng: Flack S-sluttning. Sandmark, skogsmark, granskog.

Beskrivning: Boplats 95x10 m (NV-SÖ). I det sandiga diket N om traktorvägen samt även på vägbanan påträffades spridda avslag av kvarts och grönsten med vissa tendenser till koncentrationer. Tillvarataget: 1 kvartsavslag, 3 grönstensavslag.

L2020:3279, M 34 662

Fastighet: Skjollsta 8:1

Höjd: 152 m.ö.h.

Terräng: Flack S-sluttning. Sandmark. Skogsmark, barrskog, nu hygge. Nybruten skogsbilväg och dike.

Beskrivning: Boplats, 50x10 m (Ö-V). I diket N om vägen samt på vägbanan påträffades spridda kvartsavslag. 3 kvartsavslag tillvaratagna.

L2020:3280, M 34 663

Fastighet: Skjollsta 4:9

Höjd: 157 m.ö.h.

Terräng: Plåtå i flack S-sluttning. Sandigt område intill bergknalle omgivet av stenig mark. Skogsmark, barrskog, nu hygge.

Orientering: 20 m V om nybruten skogsbilväg.

Beskrivning: Boplats, ca 110-40 m (NS+ÖV). I en markberedningsfåra påträffades en liten koncentration av 5 kvartsavslag. I dikeskanten vid vägen påträffades något enstaka kvartsavslag. 25 m åt NO, i N dikeskanten och på vägbanan påträffades dussintals slagna/krossade kvartsstycken. Tillvarataget: 4 kvartsavslag, 2 kvartskärnor, 1 slaget kvartsstycke.

L2020:3281, M 34 664

Fastighet: Landtjärn 2:2

Höjd: 95 m.ö.h.

Terräng: Brant SÖ-sluttande åkermark.

Orientering: 7 m NV om landsväg.

Beskrivning: Boplats, 60x20 m (Ö-V). I den plöjda åkern påträffades spridda kvartsavslag, kvartskärnor och brända ben. 1 avslag tillvaratogs.

L2020:3282, M 34 665

Fastighet: Landtjärn 2:2

Höjd: 135 m.ö.h.

Terräng: Flack sandmark nedan Ö-sluttning av berg, nära dalbotten i sadelläge. V om liten myr. Skogsmark, nu hygge.

Beskrivning: Boplats, 60x10 m (N-S). I markberedningsfårar påträffades 3 små koncentrationer av avslag av kvarts, hälleflinta/grönsten. 1 avslag av grönsten tillvarataget.

Fyndplats saknas, M 34 758

Fastighet: Landtjärn 2:2?
Höjd: 132 m.ö.h.
Terräng: Sandplatå i Ö-sluttning av berg. Skogsmark, nu hygge.
Beskrivning: Boplats. I markberedningsfåror påträffades inom ett 10x5 m st område (NÖ-SV) 2 små koncentrationer av kvartsavslag. 1 kvartsavslag tillvarataget.

Fyndplats saknas, M 34 759

Fastighet: Spillböle 2:1?
Höjd: 135 m.ö.h.
Beskrivning: Fyndplats för skärvsten och avslag av porfyr, kvarts och kvartsit. Tillvarataget: 1 kvartsavslag, 1 kvartsitavslag, 1 porfyravslag.

L2020:3283, M 34 666

Fastighet: Öje 8:2
Höjd: 145 m.ö.h.
Terräng: V-sluttande sandmark. Skogsmark, nu hygge. Dike invid skogsbilväg (65g).
Beskrivning: Fyndplats för avslag av kvarts och grönsten. I det 1 m djupa diket N om vägen påträffades och tillvaratogs 1 avslag av kvarts och 1 av grönsten.

L2020:3419, M 34 723

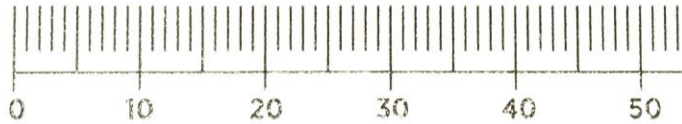
Fastighet: Öje 8:2
Höjd: 130 m.ö.h.
Terräng: S-sluttande sandmark. Vägbanan och avbanat område N om väg (Ö-V).
Beskrivning: Fyndplats för kvartsavslag. Längs brukningsvägen påträffades ett kvartsavslag som tillvaratogs.

L2020:3284, M 34 667

Fastighet: Näggård 3:1
Höjd: 135 m.ö.h.
Terräng: SV-sluttande sandmark nära bergkrön N kanten av traktorspår. Skogsmark, barrskog/hygge.
Beskrivning: Fyndplats för kvartsavslag. I traktorspårets N kant påträffades inom ett 5x1 m st område (Ö-V) 2 kvartsavslag i ren sand. 100 m längre nedför sluttningen, där traktorspåret går genom morän på berghällar, påträffades en koncentration av slagen/krossad kvarts om 50 m ytterligare nedanför ett enstaka splitter. 1 avslag tillvarataget.

L2020:3285, M 34 668

Fastighet: Stigsjö Prästbol 1:1
Höjd: 122 m.ö.h.
Terräng: N-sluttande sandmark. Skogsmark, nu hygge.
Beskrivning: Fyndplats för kölskrapa, kvartskärna och avslag av hälleflinta. I markberedningsfåror påträffades inom ett område 3 m i diam en kvartskärna, ett stort avslag av hälleflinta och en kölskrapa i grönsten. Kölskrapan tillvaratogs.



Figur 15. Kölskrapa av grönsten (Fnr 1) L2020:3285, M 34 668.

L2020:3286, M 34 669

Fastighet: Stigsjö Prästbol 1:1

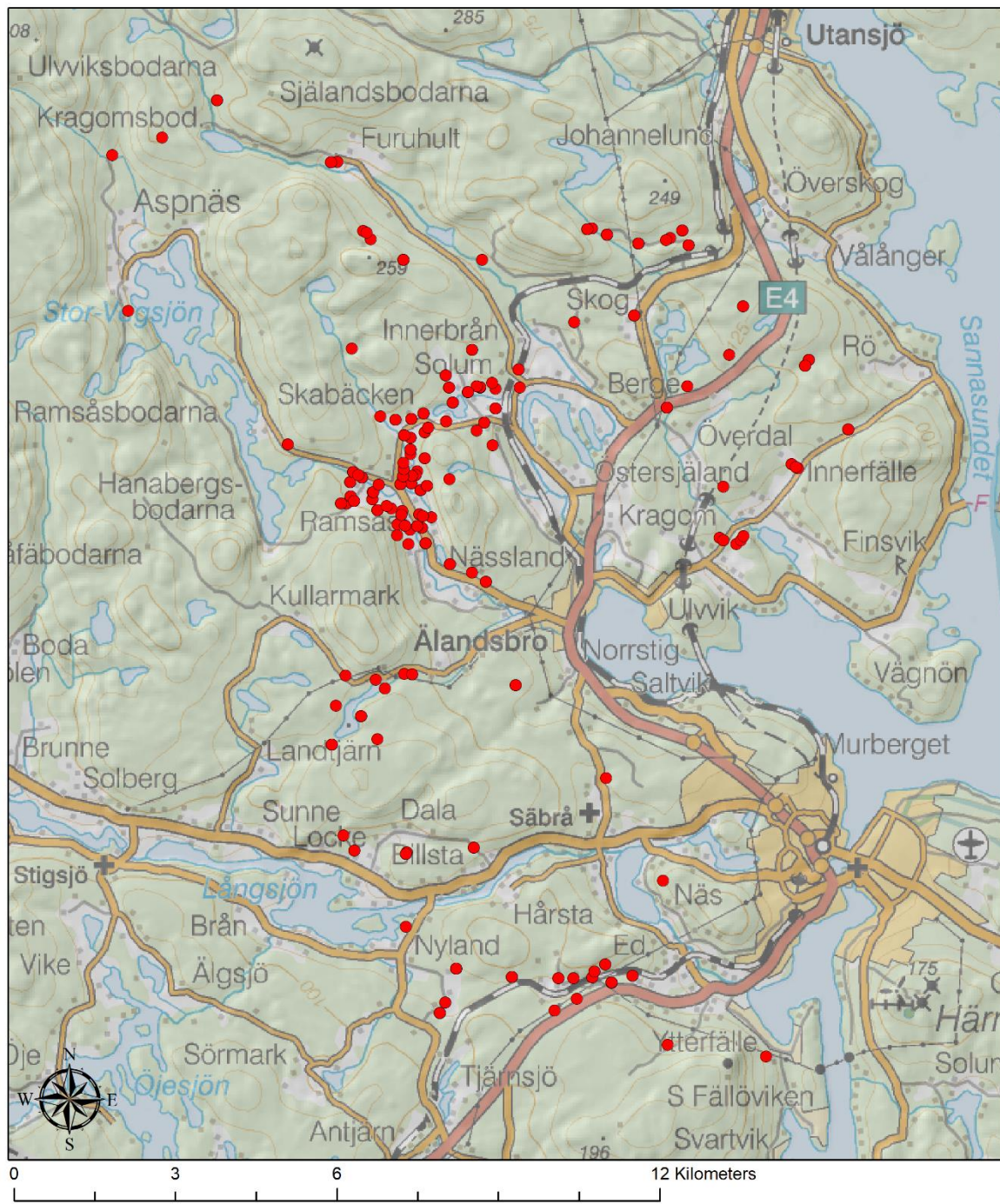
Höjd: 120 m.ö.h.

Terräng: N-sluttande sandmark. Skogsmark, nu hygge.

Orientering: 1,5 m nedom bergkant.

Beskrivning: Fyndplats för kvartsavslag. I nästan totalt igenväxta markberedningsfårar påträffades 2 kvartsavslag. 1 avslag tillvaratogs.

Säbrå



Figur 16. Karta över alla inom projektet registrerade fyndplatser i Säbrå.

Säbrå Raä 60, L1935:6653, M 34 571

Fastighet: Norrstig 6:1

Höjd: 65 m.ö.h.

Terräng: Sandparti på SV-sluttning av moränhöjd.

Orientering: På och invid skogsstig. NÖ 200 m l (VNV-ÖSÖ) på NÖ-sidan av Rosendalstjärnen, längs skogsväg från sandtag och riktning mot mindre stuga.

Beskrivning: Stenåldersboplats, 200x25m (VNV-OSO). På och invid vägen förekommer spridd skärvsten och kvartsavslag. Fynd av kvarts, kvartsit och grönsten. Tillvarataget: 1 grönstensyxa, 40 kvartsavslag, 1 kvartsitavslag.

Säbrå Raä 181, L1935:6289, M 34 572

Fastighet: Innerfälle 1:5

Höjd: 65 m.ö.h.

Terräng: NV-delen av sandig moränudde mot NV. Kant av (äldre) sandtäkt. Blandskog, skogsmark.

Beskrivning: Boplats med okänd utbredning. Inom 50x20 m (NV-SÖ) är talrika skörbrända stenar och mörkfärgad sand synliga i kanten av grustag. Vid besiktning kunde dock inga avslag e. dyl. påträffas. Fynd tidigare av skärvsten, kvartsavslag och en ev. knacksten. Tillvarataget: 1 knacksten, 7 slagna kvartsstycken, 30 kvartsavslag.

Säbrå Raä 217, L1935:6647, M 34 573

Fastighet: Kittjärn 2:16, 1:1

Höjd: 75-80 m.ö.h.

Terräng: Svagt S-sluttande sandmark och kant till väg. Blandskog. Skogsmark. (1989).
Mot S sluttande kuperad sandig moränmark. Skogsmark (kalhygge). (2008).

Beskrivning: Boplats, ca 630x20-95 m (Ö-V). Inom området konstaterades ställvis koncentrationer av skörbränd sten samt spridda stycken av slagen kvarts. I områdets centrala N del har tidigare en grönstensyxa samt en skrapa tillvaratagits. Tillvarataget: 1 slipad håleggad yxa, 1 sten med rödockra, 1 sänkesten, 1 skifferspets, 1 skiffer dolk, 1 pilspets i skiffer.



Figur 17. Sten med rödockra (Fnr 2) L1935:6647, M 34 573.



Figur 18. Skifferdolk (Fnr 5) L1935:6647, M 34 573.



Figur 19. Skifferpilspets (Fnr 6) L1935:6647, M 34 573.

Säbrå Raä 235, L1935:6603, M 34 574

Fastighet: Dunderkläpp 1:1

Höjd: 75 m.ö.h.

Terräng: S-sluttande grusmark. Skogsmark.

Beskrivning: Boplats, synligt 150x10 m (NV-SÖ) utmed vägsränning. I de små öppna markytorna syns ställvis måttligt med skörbrända stenar. 7 kvartsavslag och 4 kvartskärnor tillvaratogs.

Säbrå Raä 80, L1935:6734, M 34 575

Fastighet: Stig 1:12

Höjd: 65 m.ö.h.

Terräng: SV-sluttning av moränklädd bergshöjd. Gammal ängsmark.

Beskrivning: Boplats, 50 m i diam (Ö-V). Inom ett område framkom vid besiktning sparsamt med skörbränd sten och något enstaka kvartsavslag. 4 kvartsavslag tillvaratogs.

Säbrå Raä 264, L1935:6930 , M 34 576

Fastighet: Järsta 4:2, 4:5

Höjd: 50 m.ö.h.

Terräng: S-sluttande moränblandad sandmark. Skogsmark.

Beskrivning: Boplats, ca 100x100 m (N-S). Inom området har påträffats 1 knacksten, brända ben och skärvsten. 3 brända ben och 1 fiskben tillvaratogs.

Fyndplats saknas, M 34 760

Fastighet: ?

Beskrivning: Fyndplats för bränt ben och kvartsavslag. 6 brända ben och 10 kvartsavslag tillvaratagna.

Raä Raä 134, L1935:6181, M 34 577

Fastighet: Bötsle 1:17

Höjd: 65 m.ö.h.

Terräng: Plan avsats i svag NNÖ-sluttning av moränbunden bergshöjd. Åkermark.

Beskrivning: Boplats utan synlig anläggning, ca 20 m i diam. Vid besiktningen påträffades ett kvartsavslag och ett 10-tal skärvstenar. Tillvarataget: 5 kvartsavslag.


Säbrå Raä 132, L1935:6112, M 34 578

Fastighet: Bötsle 3:3

Höjd: 70 m.ö.h.

Terräng: Avsats och tämligen brant S-sluttning av moränbunden höjd. Åkermark. På Ö sidan av tidigare bäckravin.

Beskrivning: Boplats utan synlig anläggning, ca 60x40 m (N-S). Fynd: ca 40 kvartsavslag, "kärna" och avslag av grönsten, avslag av ljusgrå kvartsit, råämne till kniv av rödviolett skiffer (kvartsiten och skiffern liknar Ringkalkbergets) och en träyxa av grönsten (liknar tydligt lihultsyxan) samt ett 50-tal skärvstenar. Tillvarataget: 1 grönstenskärna, ett förarbete till skifferkniv, 1 förarbete till grönstensyxa av Lihultstyp, 1 skifferpilspets, 1 kvartsitkärna, 1 grönstenskärna, 1 grönstensavslag, 12 slagna kvartsstycken, 53 kvartsavslag.



Figur 20. Yxa (Fnr 3) L1935:6112, M 34 578.

Säbrå Raä 168, L1935:6559, M 34 579

Fastighet: Säbrå-Ramsås 13:7, 5:21, S3, 6:13

Höjd: 55 m.ö.h.

Terräng: Svag SÖ-sluttning av sand/moränmark. Åker.

Beskrivning: Boplats, av okänd utsträckning. Inom ett 150x70 m (NÖ-SV) st område kunde vid besiktning talrikt med skörbränd sten och enstaka kolbitar iakttagas. Inom området på en yta begränsat av potatisåker är 2 yxor och 1 bryne upphittade. 1 del av bryne tillvarataget.

Säbrå Raä 239, L1935:7174, M 34 580

Fastighet: Säbrå-Ramsås 7:15, 13:7, 1:15
Höjd: 85 m.ö.h.
Terräng: N-sluttande sandmark. Skogsmark och grustäkt.
Beskrivning: Boplats, ca 130x50 m (NNV-SSÖ). Inom området har 33 kvartsavslag, 1 avslag av bergart och 2 avslag av hälleflinta tillvaratagits, samt skärvsten iakttagits.

Säbrå Raä 218, L1935:6648, M 34 582

Fastighet: Järsta 1:9, 1:10
Höjd: 65 m.ö.h.
Terräng: N-sluttning av sand- och grusås. Gles blandskog. Fd grustäkt. Skogsmark.
Beskrivning: Boplats, med okänd utbredning. Inom ett ca 70x40 m (NNÖ-SSV) är relativt talrika skörbrända stenar, intill 0,15 m st. 36 kvartsavslag, 2 sänkestenar, 1 tväryxa, 1 rätyxa samt 3 förarbeten till spetsar och yxor har tillvaratagits. Ett fyndförande lager upp till 0,8 m tj. Förutom anläggningar i form av skärvstenspackningar och en nedgrävning påträffades fynd av bl a slagen kvarts, kvartsit, grönsten och bergart samt skifferpilspetsar, en kärnyxa, knackstenar, delar av nordbottniska redskap m.m. Boplatsen är skadad av täckt.
Tillvarataget för museets räkning: 1 flintfragment, 1 kvartsskrapa, 1 skifferfragment, 1 sänkesten, 1 knacksten, 33 kvartsavslag, 5 kvartstsycken, 14 brända ben.

Säbrå Raä 133, L1935:6180, M 34 583

Fastighet: Bötsle 3:3
Höjd: 70 m.ö.h.
Terräng: Tämligen svag moränbunden S-sluttning i avsats mellan bergshöjder. Åkermark och åkerkant.
Beskrivning: Boplats utan synlig anläggning, ca 40x20 m (N-S). Fynd: 3 kvartsstycken och 5 kvartsavslag (tillvaratagna) och ett 30-tal skärvstenar.

Säbrå Raä 52, L1935:6655, M 34 584

Fastighet: Säbrå-Ramsås S:3
Höjd: 75 m.ö.h.
Terräng: Sandås (N-S) mellan moränhöjd och lermark. Gammal hagmark.
Beskrivning: Boplats av okänd utsträckning, ca 50-60 m i diam (Ö-V). Vid besiktning av området framkom sparsamt med skörbränd sten, kol samt bränt ben. Enligt en tidigare inventering av stenåldersboplatsen hittades omedelbart V om skärvstensförekomsten 17 små kvartsavslag (tillvaratagna).

Säbrå Raä 168:2, L1935:7187, M 34 613

Fastighet: Säbrå-Ramsås S3, 6:13
Höjd: 65 m.ö.h.
Terräng: Svag SÖ-sluttning av sand/moränmark. Åker.
Beskrivning: Boplats 160x130 m (NNÖ-SSV). Enligt tidigare anteckningar påträffades skärvstenar, 3 skifferstycken, kvartsavslag och 1 kvartskärna samt en del av en kritpipa. Åkern låg i vall vid besiktningstillfället, inga nya iakttagelser gjordes.
Tillvarataget: 3 skifferstycken, 1 kvartskärna, 1 del av kritpipa.

Säbrå Raä 138:2, L1935:6849, M 34 581

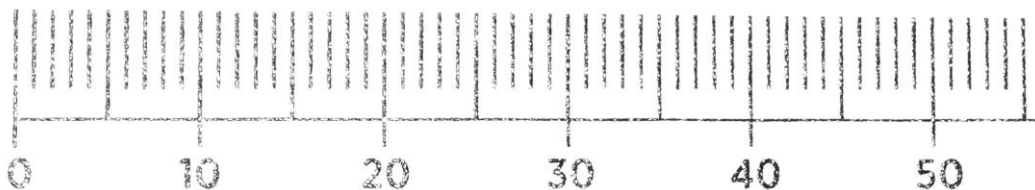
Fastighet: Säbrå-Ramsås 1:34, 1:12

Höjd: 60 m.ö.h.

Terräng: Bäckravin.

Orientering: 8 m Ö om brons S fäste.

Beskrivning: Boplats, 90x10-40 m (NV-SÖ). Enligt tidigare anteckningar påträffades skärvsten samt avslag och 1 skrapa av grönsten. Vid besiktningstillfället låg åkern i vall. Inga nya iakttagelser gjordes. Tillvarataget: 5 grönstensavslag, 1 grönstensskrapa, 1 kvartsitpilspets, 1 del av skifferkniv.



Figur 21. Pilspets (Fnr 4) L1935:6849, M 34 581.

Säbrå Raä 261:1, L1935:6692, M 34 724

Fastighet: Säbrå-Ramsås 7:15

Terräng: Ö-sluttande åkermark.

Beskrivning: Fyndplats för skärvsten och yxlignande föremål (tillvarataget) enligt tidigare anteckningar. Vid besiktningstillfället låg åker i vall och inga nya iakttagelser gjordes.

Säbrå Raä 262:1, L1935:6231, M 34 670

Fastighet: Ramsås S:3

Höjd: 65 m.ö.h.

Orientering: N-kant av sandtag.

Beskrivning: Boplats, 1x1 m (Ö-V). I kanten av sandtag finns enstaka skärvstenar och avslag av kvarts. Tillvarataget: 1 kvartsavslag.

Säbrå Raä 262:2, L1935:6321, M 34 671

Fastighet: Ramsås S:3

Höjd: 65 m.ö.h.

Orientering: Ömse sidor av stig (N-S).

Beskrivning: Boplats ca 5x5 m (N-S). Enligt tidigare anteckningar hittades skärvsten, 5 avslag av kvarts och 1 kvartsskrapa. Avslagen och skrapan tillvaratagna. Vid besiktningstillfället hittades enstaka skärvstenar.

Säbrå Raä 262:3, L1935:6320, M 34 672

Fastighet: Ramsås S:3

Höjd: 65 m.ö.h.

Orientering: Ö om stig (N-S).

Beskrivning: Boplats ca 5x5 m (N-S). Enligt tidigare anteckningar hittades skärvsten och 1 avslag av kvarts. Det senare tillvaratogs. Vid besiktningstillfället hittades enstaka skärvstenar.

Säbrå Raä 263, L1935:6299, M 34 673

Fastighet: Säbrå-Ramsås 2:17

Höjd: 55-65 m.ö.h.

Terräng: Ö-sluttning mot bäck. Sandmark. Åkermark.

Orientering: 6 m SSV om traktorväg (Ö-V).

Beskrivning: Boplats ca 120x65 m (Ö-V). Enligt tidigare anteckningar hittades rikligt med skärvsten samt 1 kvartsstycke. Vid besiktningstillfället låg åkern i vall, inga nya iakttagelser gjordes. 1 grönstensavslag tillvaratogs.

Säbrå Raä 260:1, L1935:6136, M 34 526

Fastighet: Huggning 2:7

Höjd: 75-80 m.ö.h.

Terräng: V-sluttande lerig åkermark.

Beskrivning: Boplats, 40x15 m (N-S). Enligt tidigare anteckningar hittades enstaka skärvstenar, kvartsavslag och kvartsskrapor. Åkern låg i vall vid besiktningstillfället. Inga nya iakttagelser gjordes. 5 kvartsavslag och 3 kvartsskrapor tillvaratogs.

L2020:1675, M 34 497

Fastighet: Huggning 2:11

Höjd: 75-80 m.ö.h.

Terräng: Lerig åkermark

Orientering: 70 m S om Raä 260:1

Beskrivning: Fyndplats för kvartsavslag. På en lägre liggande åker hittades ett spånformat kvartsavslag som tillvaratogs.

Säbrå Raä 259:1, L1935:6709, M 34 730

Fastighet: Västersjäländ 1:14, 3:9

Höjd: 90 m.ö.h.

Terräng: S-sluttning. Sandig mark. Åkermark.

Orientering: Både N och S om infartsväg.

Beskrivning: Boplats 80x40-10 m (NV-SÖ). Inom området hittades enstaka till måttligt med skärvsten. Enligt tidigare anteckningar hittades brända ben, kvartsavslag, flintavslag och grönstensavslag. Tillvarataget: 4 grönstensavslag, 5 kvartsavslag.

Säbrå Raä 258, L1935:6708, M 34 674

Fastighet: Västersjäländ 2:5
Höjd: 85 m.ö.h.
Terräng: Avsats mot N-sluttning mot bäckravin. Lermark. Åkermark.
Beskrivning: Boplats 40x20 m (VNV-ÖSÖ). Enligt tidigare anteckningar hittades rikligt med skärvsten och 1 kärna av kvarts tillvaratogs. Inga nya iakttagelser gjordes vid besiktningstillfället.

Säbrå Raä 393, L1934:2172, M 34 727

Fastighet: Säbrå-Ramsås 6:13, 13:7
Höjd: 55 m.ö.h.
Terräng: Åkermark.
Beskrivning: Fyndplats, uppgift om. På 1990-talet har 1 fragment av en slippad eggdel av en yxa? av röd sandsten och 1 fragment av bränd lera påträffats och tillvaratagits ungefär på denna plats. Strax S om har kvarts påträffats. Vid besiktningstillfället låg åkern i vall.

Säbrå Raä 394, L1934:2173, M 34 728

Fastighet: Säbrå-Ramsås 6:13, 13:7
Höjd: 55 m.ö.h.
Terräng: Åkermark.
Beskrivning: Fyndplats, uppgift om. På 1990-talet har 1 slipad yxa? av röd sandsten påträffats och tillvaratagits ungefär på denna plats. Strax S om har kvartsstycken påträffats. Vid besiktningstillfället låg åkern i vall.

Säbrå Raä 393/394, L1934:2172/L1934:2173, M 34 729

Fastighet: Säbrå-Ramsås 6:13, 13:7
Höjd: 55 m.ö.h.
Terräng: Åkermark.
Beskrivning: Fyndplats, uppgift om. På 1990-talet har 1 fragment av en slippad eggdel av en yxa? av röd sandsten påträffats ungefär på denna plats. Strax S om har kvarts påträffats. Vid besiktningstillfället låg åkern i vall.

Fyndplats, uppgift om. På 1990-talet har 1 slipad yxa? av röd sandsten påträffats ungefär på denna plats. Strax S om har kvartsstycken påträffats. Vid besiktningstillfället låg åkern i vall.

Tillvarataget: 3 kvartsavslag, 1 grönstenskärna.

Säbrå Raä 417, L1934:2084, M 34 498

Fastighet: Säbrå-Ramsås 4:24
Höjd: 95-100 m.ö.h.
Terräng: SÖ-sluttande åkermark.
Beskrivning: Boplats, ca 30x20 m (VNV-ÖSÖ), ungefärlig utsträckning. I den plöjda åkern iaktogs enstaka skärvstenar, kvartsavslag och grönstensavslag på 1990-talet. Avslagen är koncentrerade till den VNV delen och den ÖSÖ delen. Tillvarataget: 19 kvartsavslag, 1 grönstenskärna.

Säbrå Raä 396, L1934:2189, M 34 499

Fastighet: Säbrå-Ramsås 6:13

Höjd: 60-65 m.ö.h.

Terräng: V-sluttande åkermark.

Beskrivning: Boplats, ca 50x30 m (NÖ-SV), ungefärligt läge. I den plöjda åkern påträffades på 1990-talet inom området, 1 kvartsskrapa, skärvsten, kvartsavslag, flintavslag och 1 griffel. Avslagen låg i två delområden, vardera ca 10 m diam. Tillvarataget: 17 kvartsavslag, 1 kvartsskrapa, 3 flintavslag.

L2020:1676, M 34 500

Fastighet: Säbrå-Ramsås 6:13

Höjd: 55-60 m.ö.h.

Terräng: V-sluttande åkermark nära dalbotten.

Beskrivning: Boplats 10x25 m (N-S). I den plöjda åkern förekommer spridda skärvstenar. Skärvstenarna är koncentrerade till en låg klippvall i åkern med 3 m diam. 20 m s om skärvstenarna påträffades ett slaget kvartsstycke. 1 kvartsstycke tillvaratogs, dessutom 1 brända ben?

Säbrå Raä 408, L1934:2233, M 34 585

Fastighet: Huggning 1:10

Höjd: 65-70 m.ö.h.

Terräng: Krön och N-sluttning i åkermark.

Beskrivning: Boplats, ca 50x15 m (VNV-ÖSÖ), ungefärlig utbredning. På 1990-talet, i den plöjda åkern iaktogs relativt rikligt med skärvsten, kvartsavslag samt 1 flintskrapa. Flintskrapan är tillverkad av ett avslag och är retuscherad. Tillvarataget: 5 kvartsavslag, 1 flintskrapa, 1 kvartskärna, 1 kvartsskrapa.

L2020:1902, M 34 586

Fastighet: Huggning 1:10, 1:6

Höjd: 65-70 m.ö.h.

Terräng: Krön och N-sluttning i åkermark.

Orientering: 50 m NÖ om L1934:2233.

Beskrivning: Fyndplats för skärvsten och flinta. Inom ett 10x10 m st område påträffades enstaka skärvstenar, samt 1 flintavslag (tillvaratogs).

L2020:1677, M 34 501

Fastighet: Säbrå-Solum 2:10

Höjd: 90 m.ö.h.

Terräng: Svagt s-sluttande sandig åkermark.

Orientering: 40 m Ö om stuga.

Beskrivning: Boplats 30x5 (N-S) I en mindre upplöjd del av åkern förekommer spridda skärvstenar och kvartsavslag. 5 kvartsavslag tillvaratagna.

Säbrå Raä 400, L1934:2193, M 34 725

Fastighet: Säbrå-Ramsås 13:7

Höjd: 60 m.ö.h.

Terräng: SÖ-sluttande åkermark.

Beskrivning: Boplats, ca 60x30 m (VNV-ÖSÖ), ungefärlig utsträckning. På 1990-talet påträffades på en flack åsliknande förhöjning i nedre delen av den plöjda åkern

spridda skärvstenar, flintavslag, 1 litet stycke glasslagg samt 1 slipsten.
Tillvarataget: 2 flintavslag, 1 slaggstycke, 1 sandstensbryne.

Säbrå Raä 411, L1934:2243, M 34 726

Fastighet: Säbrå-Ramsås 13:7
Höjd: 60 m.ö.h.
Terräng: SÖ-sluttande åkermark.
Beskrivning: Fyndplats för kvartsavslag och enstaka skärvstenar. Vid besiktningstillfället låg åkern i vall. Tillvarataget: 6 kvartstycken.

Säbrå Raä 426, L1934:2112, M 34 502

Fastighet: Ramsås 4:17, 4:28
Höjd: 95 m.ö.h.
Terräng: Ö-sluttande åkermark.
Beskrivning: Boplats, ca 20x20 m (NV-SÖ). I den plöjda åkern påträffades enstaka skärvstenar, 1 skrapa av kvarts, 1 kvartsstycke samt kvartsavslag på 1990-talet. 1 kvartsskrapa och 3 kvartsavslag tillvaratagna.

Säbrå Raä 414, L1934:2081, M 34 503

Fastighet: Ramsås 4:17, 18:1
Höjd: 85 m.ö.h.
Terräng: SÖ-sluttande åkermark.
Orientering: 15 m SÖ om landsväg.
Beskrivning: Fyndplats, uppgift om. I den plöjda åkern iaktogs en koncentration av kvartsavslag. NO om iaktogs enstaka skärvstenar. Vid besiktningstillfället låg åkern i vall. Tillvarataget: 1 grönstensavslag, 9 kvartsavslag, 1 kvartsstycke.

L2020:1678, M 34 504

Fastighet: Säbrå-Ramsås 18:1
Höjd: 90 m.ö.h.
Terräng: Svagt N-sluttande åkermark.
Orientering: 5 m SÖ om åkerhorn.
Beskrivning: Boplats, 10x10 m. I den plöjda åkern förekommer enstaka skärvstenar och kvartsavslag. 1 kvartsstycke och 3 kvartsavslag tillvaratagna.

Säbrå Raä 416, L1934:2083, M 34 505

Fastighet: Säbrå-Ramsås 1:15
Höjd: 80 m.ö.h.
Terräng: Platå i N-sluttande åkermark.
Orientering: 10 m S om infartsväg.
Beskrivning: Fyndplats, uppgift om. I den plöjda åkern påträffades kvartsavslag på 1990-talet. Även enstaka skärvsten iaktogs. Vid besiktningstillfället låg åkern i vall. Tillvarataget: 5 kvartsavslag.

Säbrå Raä 427, L1934:2113, M 34 598

Fastighet: Säbrå-Ramsås 1:9, 1:16, 1:15
Höjd: 70 m.ö.h.
Terräng: Åkermark.

Beskrivning: Fyndplats, uppgift om. I den plöjda åkern påträffades 1 slaget flintstycke samt ett fragment av ett bryne av röd skiffer, 4x2x2,5 cm st och 0,5 cm tj. Båda tillvaratogs. Vid besiktningstillfället låg åkern i vall.

Säbrå Raä 429, L1934:2131, M 34 597

Fastighet: Säbrå-Ramsås 1:9, 1:16, 1:15

Höjd: 70 m.ö.h.

Terräng: N-sluttande lerig åkermark.

Beskrivning: Fyndplats, uppgift om. I den plöjda åkern påträffades inom ett 10x5 m st område (Ö-V) kvartsstycken och kvartsavslag på 1990-talet. Vid besiktningstillfället låg åkern i vall. Tillvarataget: 8 kvartsstycken, 3 kvartsavslag.

Säbrå Raä 419, L1934:2095, M 34 587

Fastighet: Västersjäländ 3:28

Höjd: 90 m.ö.h.

Terräng: Flack förhöjning i sandig åkermark.

Beskrivning: Fyndplats, uppgift om. I den plöjda åkern iaktogs inom ett 20x20 m st område enstaka skärvstenar och kvartsavslag. I åkern ca 90 m NÖ om, S om ladan, iaktogs enstaka skärvstenar. Vid besiktningstillfället låg åkern i vall. Tillvarataget: 1 kvartsavslag.

L2020:1679, M 34 506

Fastighet: Säbrå-Solum 3:1

Höjd: 50 m.ö.h.

Terräng: Platå och NÖ-sluttning i åkermark.

Orientering: 30 m NÖ om ekonomibyggnad.

Beskrivning: Boplats, 10x10 m (Ö-V). I den plöjda åkern förekommer enstaka skärvstenar och kvartsstycken. 1 kvartsstycke tillvarataget.

L2020:1916, M 34 588

Fastighet: Gryttjom 1:2

Höjd: 75-80 m.ö.h.

Terräng: Brant S-sluttande lerig åkermark.

Orientering: 5 m ö om infartsväg. 40 m s om bostadshus.

Beskrivning: Boplats, 50x30 m (N-S). I den plöjda åkern förekommer skärvstenar, flintavslag, kvartsavslag samt stora kvartsstycken. 1 keramikfragment, 1 flintavslag, 7 kvartsstycken samt 24 kvartsavslag tillvaratagna. Några avslag föreföll bearbetade, bl a en möjlig skrapa.

L2020:1680, M 34 507

Fastighet: Locke 10:1

Höjd: 65 m.ö.h.

Terräng: Åkermark.

Orientering: 50 m N om gamla Säbråvägen.

Beskrivning: Boplats, 10x10 m. I den plöjda åkern påträffades enstaka skärvstenar och ett slaget flintstycke. Flintstycket tillvarataget.

L2020:1681, M 34 508

Fastighet: Innerfälle 2:24
Höjd: 47 m.ö.h.
Terräng: Platå i S-sluttande åker.
Orientering: 60 m S om väg.
Beskrivning: Boplats, 10 m. I den plöjda åkern påträffades spridda skörbrända stenar och kvartsavslag. 11 kvartsavslag och 2 flintavslag tillvaratogs.

L2020:1690, M 34 509

Fastighet: Innerfälle 2:24
Höjd: 50 m.ö.h.
Terräng: Platå och V-sluttande åker.
Beskrivning: Boplats, 60x40 m (N-S). I den plöjda åkern påträffades enstaka skärvstenar, kvartsavslag och grönstensavslag. Materialet förekommer såväl på platån som i den tämligen branta V-sluttningen. 4 kvartsavslag och 2 grönstensavslag tillvaratogs.

L2020:3638, M 34 792

Fastighet: Innerfälle 2:24
Höjd: 50 m.ö.h.
Terräng: Platå och V-sluttande åker.
Beskrivning: Fyndplats för del av sandstensbryne. I den plöjda åkern påträffades en del av ett sandstensbryne (2,5x1,2x1,2 cm) som tillvaratogs.

L2020:1691, M 34 510

Fastighet: Bötsle 2:1
Höjd: 75 m.ö.h.
Terräng: Plan, sandig åker.
Orientering: 5 m N om ladugård.
Beskrivning: Skärvstensförekomst. Inom den plöjda åkern (potatisland) påträffades enstaka skärviga stenar och små kvartsskärvor. Tveksamt som boplatsmaterial. Dessutom påträffades ett slipat föremål av röd sandsten, 9x4,5x2 cm st. 1 del av bryne och 3 kvartsfragment tillvaratogs.

L2020:1692, M 34 511

Fastighet: Säbrå-Ramsås 1:34
Höjd: 70 m.ö.h.
Terräng: Platåer i S-sluttande sandig åker.
Beskrivning: Boplats ca 50x80 m (Ö-V). I den plöjda åkern påträffades inom 2 skilda områden, vardera c:a 25 m i diam och på 30 m inbördes avstånd, enstaka skärvstenar och spridda kvartsstycken, kvartsavslag och slipade skifferfragment. 2 kvartsstycken, 10 kvartsavslag (varav 1 av rosenkvarts) och 1 slipat skifferfragment tillvaratogs.



Figur 22. Rosenkvarts (Fnr 1) L2020:1692, M 34 511.

L2020:1693, M 34 512

Fastighet: Säbrå-Ramsås 13:2
 Höjd: 85 m.ö.h.
 Terräng: Platå på sandig tunga i Ö-sluttning av berg. Skogsmark.
 Orientering: Invid stig NV-SÖ. 25 m S elljusspår.
 Beskrivning: Boplats, ca 45x40 m (N-S). I öppna sandiga ytor invid stigen påträffades på 2 ställen med c:a 50 m avstånd enstaka skärviga stenar, 1 grönstenskärna och ett 10x10x3 cm st kvartsstycke. Grönstenskärnan tillvaratogs.

L2020:1694, M 34 513

Fastighet: Krok 8:1
 Höjd: 95 m.ö.h.
 Terräng: Platå i sandmark i S-sluttning av berg invid myr. Sandtag.
 Beskrivning: Boplats, ca 20x15 (Ö-V). Längs en 20 m l sträcka av sandtagets Ö kant påträffades enstaka skörbrända stenar, kvartsavslag och grönstensavslag. 2 kvartsavslag och 3 grönstensavslag tillvaratogs.

L2020:1697, M 34 514

Fastighet: Krok 8:1
 Höjd: 95 m.ö.h.
 Terräng: Platå i sandmark i N-sluttning av berg invid myr. Sandtag.
 Beskrivning: Boplats, ca 50x25 (Ö-V). I sandtaget och den avbanade marken påträffades på 30 m avstånd två kvartskärnor samt ett litet grönstensavslag, vilka alla tillvaratogs.

L2020:1698, M 34 515

Fastighet: Överdal 6:3
 Höjd: 125 m.ö.h.
 Terräng: S-sluttning av berg. Svallad morän, skogsmark, hygge.
 Orientering: 5 m N traktorspår. 3 m S bergkant.
 Beskrivning: Grop i klapper, rund, 1,2 m i diam och 0,2 m dj. Mjukt skålformad. Vall i S, 0,5-1,0 m br och 0,1-0,2 m h, av 0,2-0,5 m st stenar. Del av slipsten tillvaratagen.

L2020:2417, M 34 618

Fastighet: Östersjäländ 19:5
Höjd: 145 m.ö.h.
Terräng: Dikeskant. N-sluttning av berg nära bergkrön. Utsikt över dalgång. Liten sandplåtå omgiven av stenig mark.
Orientering: 62 m V om vägshål. Omedelbart S om brukningsväg.
Beskrivning: Boplats, 25x9 m (NV-SO). I den S dikeskanten påträffades 2 koncentrationer av skärvsten, vardera ca 1 m i diam och på 6 m inbördes avstånd. Enstaka skärvstenar påträffades även i dikesbotten. I dikeslätten på vägsidan påträffades 1 grönstenskärna, 2 kvartsitavslag samt 6 små spetsar av horn, 10-15 mm långa. Grönstenskärnan, kvartsitavslagen och hornspetsarna tillvaratogs.

L2020:1699, M 34 516

Fastighet: Östersjäländ 19:5
Höjd: 140 m.ö.h.
Terräng: Vägskårning och dike i sandslänt. S-sluttande sandmark ovan myrmark i dalbotten. Skogsmark.
Orientering: Omedelbart NV om brukningsväg.
Beskrivning: Boplats. I vägskårningen påträffades längs en 50 m l sträcka längst i V tre kvartsavslag (varav två mikroliter) och en skärvsten. 10 m ö därom en kvartsskrapa. 30 m Ö därom en mindre koncentration av skärvsten. 3 kvartsavslag och 1 kvartsskrapa tillvaratogs.

L2020:1704, M 34 517

Fastighet: Skog 1:27
Höjd: 140 m.ö.h.
Terräng: SV-sluttande. Skogsmark, nu hygge.
Orientering: N om brukningsväg, 75 m Ö om korsning med kraftledning.
Beskrivning: Boplats, ca 85x10 (Ö-V). Längs en 85 m l sträcka av vägdiket påträffades koncentrationer av skärvsten, avslag av kvarts, kvartsit, flinta och grönsten, framför allt i den V delen. 14 kvartsavslag (1-10 cm st), 2 kvartsitavslag, 1 flintavslag, 2 avslag av hälleflinta, 7 brända ben och 2 grönstensavslag tillvaratogs. 2 av kvartsavslagen är redskapsliknande.

L2020:1705, M 34 518

Fastighet: Skog 1:33
Höjd: 145 m.ö.h.
Terräng: Erosionsbrant invid bäckravin. Skogsmark, nu hygge. Sandmark.
Beskrivning: Fyndplats för grönstens- och kvartsavslag. I sandtaget N om vägen påträffades mitt i schaktkanten ett vittrat grönstensavslag och ett osäkert kvartsavslag. Tillvarataget: 1 grönstensavslag, 3 kvartsavslag.

L2020:3639, M 34 793

Fastighet: Skog 1:33
Höjd: 145 m.ö.h.
Terräng: Erosionsbrant invid bäckravin. Skogsmark, nu hygge. Sandmark.
Beskrivning: Fyndplats för kvartsavslag. I sandtaget S om vägen påträffades i den V delen, bland avbanade schaktmassor, enstaka skärviga stenar samt ett kvartsavslag. Det senare tillvaratogs.

L2020:3640/L2020:3641, M 34 794

Fastighet: Skog 1:33
Höjd: 145 m.ö.h.
Terräng: Erosionsbrant invid bäckravin. Skogsmark, nu hygge. Sandmark.
Beskrivning: Fyndplats för kvartsstycke. I sandtaget S om vägen påträffades i den V delen, bland avbanade schaktmassor ett kantigt kvartsstycke.

Fyndplats för kvartsstycke. I sandtaget S om vägen påträffades i den V delen, bland avbanade schaktmassor, enstaka skärviga stenar samt ett kantigt kvartsstycke.

Tillvarataget: 2 slagna kvartsstycken, 1 slaget grönstensstycke.

L2020:1706, M 34 519

Fastighet: Skog 1:33
Höjd: 150 m.ö.h.
Terräng: Sandplatå V om bäckravin i dalgång. Skogsmark, nu hygge.
Beskrivning: Boplats. I traktorspåret påträffades och tillvaratogs 4 avslag av kvarts, 1 kvartsskrapa och 1 avslag av grönsten.

L2020:1708, M 34 520

Fastighet: Skog 1:33
Höjd: 150 m.ö.h.
Terräng: Sandmark.
Orientering: 75 m V om bäckravin.
Beskrivning: Skärvestensförekomst. Längs vägens V dikeskant påträffades inom ett 5x10 m (N-S) st område spridda skärvestenar. Enstaka skärvestenar påträffades även spridda på vägbanan. Tillvarataget: 1 grönstensavslag och 1 skärvesten med rödockrafläckar.

L2020:1709, M 34 521

Fastighet: Säbrå-Solum 1:12
Höjd: 145 m.ö.h.
Terräng: Ö-sluttning av berg. Sandmark, skogsmark, nu hygge.
Orientering: Omedelbart Ö om brukningsväg (NV-SÖ).
Beskrivning: Boplats, 45x30 m (N-S). I den hyggesplöjda sandsluttningen påträffades inom ett 30 m i diam stort område spridda skärvestenar, grönstensavslag och kvartsavslag. 4 kvartsavslag och 2 grönstensavslag tillvaratogs.

L2020:1714, M 34 524

Fastighet: Säbrå-Solum 3:1
Höjd: 145 m.ö.h.
Terräng: Sandig platå, skogsmark.
Beskrivning: Fyndplats för slaget kvartsstycke som tillvaratogs.

L2020:1711, M 34 522

Fastighet: Säbrå-Solum 3:1
Höjd: 145 m.ö.h.
Terräng: Sandig platå, skogsmark.
Orientering: 75 m N om brukningsväg.
Beskrivning: Fyndplats för 3 grönstensavslag som tillvaratogs.

L2020:1713, M 34 523

Fastighet: Säbrå-Solum 1:12
Höjd: 145 m.ö.h.
Terräng: Sandig platå, skogsmark.
Orientering: På korsande brukningsväg, 28 m V om vägskäl.
Beskrivning: Fyndplats för 1 avslag av vit kvartsit som tillvaratogs.

Säbrå Raä 402, L1934:2211, M 34 525

Fastighet: Västersjäländ 3:20
Höjd: 80 m.ö.h.
Terräng: V-sluttande åkermark.
Beskrivning: Boplats, ca 70x40 m(N-S), ungefärlig utsträckning. På 1990-talet påträffades, i den plöjda åkern, enstaka skärvstenar, 1 fragment av ett bryne? samt 1 natursten av grönsten som förefaller vara retuscherad, skrapa? Tillvarataget: 1 grönstensskrapa, 1 del av grönstensbryne, 1 benfragment, 1 fragment av bränd lera.

L2020:1732, M 34 527

Fastighet: Kittjärn 1:1
Höjd: 75 m.ö.h.
Terräng: Sandig åkermark. S-sluttande.
Beskrivning: Boplats, 50x30 m (Ö-V). I åkern, som nyttjades som beteshägn, påträffades spridda skärvstenar, kvartsstycken och kvartsavslag. 2 kvartsstycken och 8 kvartsavslag tillvaratogs.

Säbrå Raä 422, L1934:2098, M 34 528

Fastighet: Västersjäländ 3:6
Höjd: 85 m.ö.h.
Terräng: S-sluttande åkermark.
Beskrivning: Fyndplats, uppgift om. I den plöjda sandiga åkern påträffades enstaka skärviga stenar, 1 slaget? kvartsstycke på 1990-talet. Vid besiktningstillfället låg åkern i vall. Tillvarataget: 1 kvartsitkärna, 1 kvartsitavslag.

Säbrå Raä 434, L1934:2180, M 34 589

Fastighet: Gryttjom 2:6
Höjd: 80 m.ö.h.
Terräng: Svagt S-sluttande åkermark.
Beskrivning: Boplats, ca 85x30 m (NÖ-SV), ungefärlig utsträckning. I den plöjda åkern påträffades på 1990-talet måttligt med skärvsten och kvartsavslag. Möjligen är ett av avslagen en skrapa. 1 kritpipa påträffades också. Tillvarataget: 1 kvartsavslag, 1 kvartsskrapa, 1 fragment av kritpipa.



Figur 23. Fragment av kritisrör (Fnr 2) L1934:2180, M 34 589.

Säbrå Raä 398, L1934:2191, M 34 590

Fastighet: Säbrå-Ramsås 6:13, Huggning 1:10

Höjd: 65 m.ö.h.

Terräng: V-sluttande åkermark.

Beskrivning: Boplat, ca 35x30 m (N-S), ungefärlig utsträckning. På 1990-talet, i den plöjda åkern, påträffades enstaka skärvsten, kvartsavslag, brända ben, ett tunt skifferstycke och 1 tvärpilslänkande stycke av ljus skifferig bergart. Tillvarataget: 4 kvartsstycken, 1 avslag av rosenkvarts, 4 kvartsavslag, 5 brända ben, 1 tvärpil, 1 bergartsavslag, 1 skifferfragment, 1 grönstensavslag.

Säbrå Raä 386, L1934:1704, M 34 617

Fastighet: Fröland 2:1

Höjd: 100 m.ö.h.

Terräng: Svagt N-sluttande sandmark. Skogsmark (tallskog).

Orientering: Gammal traktorväg (ÖNÖ-VSV).

Beskrivning: Fyndplats, på angiven plats har man tidigare hittat kvartsavslag. Vid besiktningstillfället 2012 gjordes inga nya iakttagelser. Bra boplatsläge. Tillvarataget: 7 kvartsspliter.

L2020:1735, M 34 529

Fastighet: Järsta 2:5, 2:2

Höjd: 55 m.ö.h.

Terräng: S-sluttande sandig åkermark.

Beskrivning: Fyndplats för skärvsten och 1 slagen flinta. I den plöjda sandiga åkern påträffades inom ett 80x40 m (Ö-V) st område spridda skärvstenar samt ett stycke slagen flinta. 20 m Ö om, på andra sidan en bäckravin, är en annan mjällig, åker. Där påträffades inom ett 25x15 m (NV-SÖ) st område enstaka skärvstenar. Tillvarataget: 6 brända ben, 1 flintavslag.

L2020:1739, M 34 531

Fastighet: Huggning 1:6

Höjd: 120 m.ö.h.

Terräng: N-sluttande moränmark ovan sjö (Ramtjärnen). Skogsmark, hygge.

Beskrivning: Fyndplats för kvartsavslag. I S kanten av en Ö-V brukningsväg, i en 10x2,5 m st grustäkt, påträffades och tillvaratogs 1 kvartsavslag.

L2020:1743, M 34 532

Fastighet: Östersjäländ 19:5

Höjd: 95 m.ö.h.

Terräng: SV-sluttning av berg. Blockig moränmark med sandiga fläckar mellan stenig mark. Skogsmark, nu hygge.

Orientering: 20 m N om väg.

Beskrivning: Boplats, 25x25 m. I markberedda fläckar påträffades spridda skärvstenar samt en mindre koncentration av 6 kvartsavslag inom en 0,5x0,5 m st yta. Tillvarataget: 6 kvartsavslag.

L2020:1918, M 34 591

Fastighet: Säbrå-Ramsås 13:7

Höjd: 120-125 m.ö.h.

Terräng: SV sandsluttning ovan sjö (Vegsjön). Skogsmark, nu hygge. Traktorväg.

Beskrivning: Boplats. På den N-S traktorvägen som går snett uppför sluttningen påträffades 30 m från vägens nedre ände spridda kvartsavslag, grönstensavslag och skärvstenar längs en 70 m l sträcka, samt dessutom 80 m längre upp i sluttningen enstaka spridda skärvstenar inom en 5x5 m st yta. Från den lägre ytan tillvaratogs 10 kvartsavslag/splitter, 1 grönstensavslag.

L2020:1744, M 34 533

Fastighet: Locke 2:11, S:6

Höjd: 130 m.ö.h.

Terräng: Sandtag

Beskrivning: Boplats 130x100 m (N-S). I det stora sandtagets nedre NV del påträffades i schaktkanter enstaka kvartsavslag och grönstensavslag samt skärvstenar. 1 kvartsavslag och 1 skärvsten påträffades på en gångstig S om tälten. 1 grönstensavslag, 5 kvartsavslag, 1 kvartsskrapa och 1 stycke okänd bergart (bränd grönsten?) tillvaratogs.

Fyndplats saknas, M 34 762

Fastighet: Järsta 1:4, 4:26?

Höjd: 85 m.ö.h.

Terräng: N-sluttande sandtag.

Beskrivning: Boplats. I det N-sluttande sandtagets övre schaktkant påträffades inom en 40x20 m (Ö-V) st yta enstaka skärvstenar, enstaka kvartsavslag, grönstensavslag och 1 grönstenskärna. 7 kvartsavslag, 1 kvartsskrapa, 1 grönstensavslag och grönstenskärnan tillvaratagna.

L2020:1745, M 34 534

Fastighet: Järsta 4:26
Höjd: 85 m.ö.h.
Terräng: Sandtag.
Beskrivning: Boplats, 30x10 m. I den uppkörda motocrossbanan påträffades spridda kvartsavslag. Tillvarataget: 4 kvartsavslag.

L2020:1920, M 34 592

Fastighet: Östersjäländ 9:7
Höjd: 65 m.ö.h.
Terräng: Tämligen brant SÖ-sluttande blockig och lerig moränmark. Skogsmark, nu hygge.
Orientering: Boplatsen är belägen omedelbart N om den nya E4-sträckningen. 50 m 170g om kraftledningsstolpe.
Beskrivning: Boplats. I traktorspår påträffades längs en 5 m l sträcka enstaka skärvstenar, 1 grönstensavslag och 2 kvartsavslag (ev en skadad skrapa). Dessutom påträffades ett fragment av ett musselskal. Grönstensavslaget, kvartsavslagen, 1 kvartsskrapa och musselskalet tillvaratagna.

L2020:1746, M 34 535

Fastighet: Säbrå-Ramsås 7:15, 13:2
Höjd: 70-75 m.ö.h.
Terräng: Terrass i NÖ-sluttning nedom berg. Sandmark, skogsmark. Vägkant.
Beskrivning: Fyndplats för kvartsavslag. Längs den N-S löpande brukningsvägen påträffades 7 kvartsstycken, varav 2 var tydliga avslag, samt ett flintstycke. Tillvarataget: 1 kvartsavslag.

Säbrå Raä 428, L1934:2130, M 34 536

Fastighet: Säbrå-Ramsås båtsmanstorp 1:1
Höjd: 85 m.ö.h.
Terräng: Platå i SV-sluttande åkermark.
Beskrivning: Boplats, ca 35x25 m (NÖ-SV), ungefärlig utsträckning. I den plöjda åkern påträffades på 1990-talet skärvstenar spritt över området, kvartsstycken och kvartsavslag. Ca 20 m S om, i sluttningen, iaktogs skärvstenar inom ett 25x10 m st område (NV-SÖ). Tillvarataget: 3 kvartsstycken, 4 kvartsavslag, 1 grönstensavslag, 1 kölskrapa av kvarts, 1 kvartsborr, 1 stycke bearbetad kvarts.

Säbrå Raä 430, L1934:2132, M 34 537

Fastighet: Ramsås 17:1
Höjd: 80 m.ö.h.
Terräng: S-sluttande åkermark.
Beskrivning: Boplats, ca 95x30 m (Ö-V), ungefärlig utsträckning. I den plöjda åkern påträffades på 1990-talet enstaka skärvsten spritt över området. Även kvartsavslag iaktogs, bl a möjligen 2 skrapor. Ett obearbetat skifferstycke påträffades också. Tillvarataget: 3 kvartsavslag, 1 bränt ben, 1 skifferfragment.

Säbrå Raä 404, L1934:2213, M 34 538

Fastighet: Ramsås 5:11
Höjd: 60 m.ö.h.
Terräng: SÖ-sluttande åkermark.

Beskrivning: Boplats, ca 100x55 m (N-S), ungefärlig utbredning. På 1990-talet påträffades, i den plöjda åkern, måttliga mängder skärvsten samt 1 flintavslag (tillvaratogs).

L2020:1750, M 34 539

Fastighet: Huggning 4:5

Höjd: 65 m.ö.h.

Terräng: SÖ-sluttande mjälig åker. Strax nedom sluttning från en markant platå.

Beskrivning: Boplats, 5x5 m (Ö-V). I den plöjda åkern påträffades några enstaka skärvstenar och 1 kvartsavslag. C:a 40 m längre ned på åkern (mot SÖ) påträffades ytterligare några enstaka skärviga stenar. 1 kvartsavslag tillvaratogs.

Säbrå Raä 412, L1934:2244, M 34 593

Fastighet: Huggning 3:1

Höjd: 65 m.ö.h.

Terräng: Åkermark.

Beskrivning: Fyndplats, uppgift om. På 1990-talet, i den plöjda åkern, påträffades inom en 6 m diam st yta 10 avslag av kvarts samt splitter av kvarts. Vid besiktningstillfället låg åkern i vall. 1 kvartsavslag tillvaratogs.

Säbrå Raä 401, L1934:2210, M 34 540

Fastighet: Säbrå-Ramsås 2:17, Nässland 1:20

Höjd: 50 m.ö.h.

Terräng: SV-sluttande sandig-mjälig åkermark.

Beskrivning: Boplats, ca 75x15 m (NV-SÖ), ungefärlig utbredning. På 1990-talet iaktogs i den plöjda åkerns övre del spridda skärvstenar med vissa koncentrationer. Den största mängden skärvsten finns i områdets NV del, på en kraftigt utbildad åkerterrass. Tillvarataget: 1 kvartsavslag.

Säbrå Raä 437, L1934:2183, M 34 541

Fastighet: Bötsle 2:6

Höjd: 75 m.ö.h.

Terräng: NV-sluttande åkermark.

Beskrivning: Fyndplats, uppgift om. I den plöjda åkern påträffades på 1990-talet inom ca 10x10 m st område enstaka skärvstenar och kvartsavslag. Vid besiktningstillfället låg åkern i vall. Tillvarataget: 1 glättsten, 2 kvartsavslag.

Säbrå Raä 438, L1934:2199, M 34 542

Fastighet: Bötsle 2:5

Höjd: 75 m.ö.h.

Beskrivning: Boplats, ca 30x20 m (Ö-V), ungefärlig utsträckning. I den lilla plöjda åkertegen påträffades på 1990-talet skärvsten och kvartsavslag. Tillvarataget: 1 kvartsavslag.

Säbrå Raä 403, L1934:2212, M 34 543

Fastighet: Bötsle 2:1

Höjd: 65 m.ö.h.

Terräng: Krönplatå och Ö-sluttning på mot N utstickande udde i åkermark.

Beskrivning: Boplats, ca 30x30 m (ÖNÖ-VSV, ungefärlig utbredning. På 1990-talet påträffades i den plöjda åkern enstaka spridda skärvstenar och ett 10-tal kvartsavslag. Tillvarataget: 1 kvartsavslag.

L2020:1761, M 34 544

Fastighet: Bötsle 3:2
Höjd: 60-65 m.ö.h.
Terräng: S-sluttande mjälig åker.
Beskrivning: Boplats, 10x10 m (Ö-V). I den plöjda åkern påträffades slagna kvartsstycken, ett sandstensbryne och ett skifferfragment. De två senare tillvaratogs.

L2020:3655/L2020:3656/L2020:3657, M 34 795

Fastighet: Bötsle 3:2
Höjd: 60-65 m.ö.h.
Terräng: S-sluttande mjälig åker.
Beskrivning: Boplats, 30x30 m. I den plöjda åkern påträffades spridda skärvstenar och slagna kvartsstycken.

Boplats, 70x30 m (Ö-V). I den plöjda åkern påträffades spridda skärvstenar och slagna kvartsstycken.

Boplats, 40x10 m (N-S). I den plöjda åkern påträffades spridda skärvstenar och slagna kvartsstycken.

Tillvarataget: 3 kvartsstycken.

L2020:1773, M 34 545

Fastighet: Skog 1:27
Höjd: 90 m.ö.h.
Terräng: S-sluttande åker invid sjö.
Beskrivning: Boplats, 110x40 m (N-S). I den plöjda åkern påträffades enstaka spridda kvartsavslag och brända ben. Ev skärvstenar kunde ej urskiljas bland de naturligt krossade moränstenarna som översållade åkern. 1 flintavslag, 7 kvartsavslag och 5 brända ben tillvaratogs.

Säbrå Raä 399, L1934:2192, M 34 546

Fastighet: Locke 3:5
Höjd: 120 m.ö.h.
Terräng: Svagt NV-sluttande moränmark. Skogsmark (blandskog).
Beskrivning: Fyndplats för kvartsavslag, uppgift om. I vägens Ö dikeskant påträffades på 1990-talet ett dussintal kvartsavslag inom ett 1x1 m st område. Slagplats? Vid besiktningstillfället var området igenväxt. Tillvarataget: 1 kvartsavslag.

L2020:1921, M 34 594

Fastighet: Locke 1:2
Höjd: 125-130 m.ö.h.
Terräng: Terrassbildning i V-sluttning av berg ovan sjö (Mjösjön). Moig skogsmark, nu hygge.
Beskrivning: Boplats, 120x30 m (N-S). I markberedningsfåror påträffades avslag av kvarts och kvartsit. Avslagen påträffades inom 3 koncentrationer med 50-70 m inbördes avstånd längs en och samma nivåkurva.
Nr 1, längst i N, består av en plan terrassyta där inom en yta 30x15 m (N-S) påträffades och tillvaratogs 6 kvartsstycken/avslag samt 1 vittrat grönstensavslag. C:a 70 m SV om 1 år

2. På en svagt V-sluttande yta påträffades inom en c:a 10x10 m st yta spridda kvartsavslag, varav 7 st tillvaratogs. C:a 50 m SÖ om 2 är
 3. På en svagt s-sluttande yta påträffades och tillvaratogs inom en 2x1 m st yta 9 kvartsavslag och 2 kvartsitavslag. C:a 150 m Ö om 3 är
 4. På en stenig/sandig terrassyta påträffades i 2 parallella markberedningsfårar på 2 m avstånd, 1x1 m st koncentrationer av krossade kvartsstycken, vardera omfattande dussintals kvartsbitar.
- I övrigt tillvaratogs ytterligare 1 grönstensavslag.



Figur 24. Kvartsitavslag (Fnr 5) L2020:1921, M 34 594.

L2020:1774, M 34 547

Fastighet: Hällenyland 1:9
 Höjd: 65-72 m.ö.h.
 Terräng: Ö-sluttande mjällig åker i mindre dalgång. SÖ om landsväg.
 Beskrivning: Boplats, 100x70 (N-S). I den plöjda åkerns övre del påträffades spridda skärvstenar, kvartsavslag, kvartskärnor och brända ben. 1 kvartsitavslag, 1 flintavslag, 1 grönstensavslag, 3 kvartsavslag tillvaratogs.

L2020:1775, M 34 548

Fastighet: Hällenyland 1:9
 Höjd: 62-67 m.ö.h.
 Terräng: Ö-sluttande mjällig åker i mindre dalgång. Ö om landsväg.
 Beskrivning: Boplats, 70x45 m (N-S). I den plöjda åkerns övre del påträffades spridda skärvstenar och kvartsavslag, framför allt i den S delen. 1 flintavslag tillvaratogs.

L2020:2416, M 34 616

Fastighet: Överdalen 7:1
 Höjd: 125 m.ö.h.
 Terräng: Flackt NO-sluttande sandmark invid sjö. Skogsmark, nu hygge.
 Orientering: 15 m NO om brukningsväg, 15 m SV om sjö (Rudtjärnen), 10 m SO om gränsröse.

Beskrivning: Boplats, 1x1 m. I en markskada på hyggesområdet påträffades 2 kvartsavslag och ett halvt dussin grönstensavslag och splitter. Tillvarataget: 1 grönstensavslag, 1 kvartsavslag.

Säbrå Raä 392, L1934:2171, M 34 549

Fastighet: Äland 3:1
Höjd: 125 m.ö.h.
Terräng: SV-sluttande moränmark. Skogsmark (barrskog).
Orientering: 25 m 65g om landsväg.
Beskrivning: Fyndplats, uppgift om. På 1990-talet iakttogs 1 kvartsavslag och 1 avslag av grönsten i SÖ kanten av traktorspåret. Vid besiktningstillfället kunde inga fynd iakttas i den sandiga kanten. Tillvarataget: 1 grönstensavslag.

L2020:3289, M 34 675

Fastighet: Säbrå-Ramsås 13:7
Höjd: 70 m.ö.h.
Terräng: SÖ-sluttande åker invid åravin (Ramsåsån).
Beskrivning: Boplats, 60x60 m. I den plöjda åkern påträffades enstaka spridda skärvstenar samt en koncentration av kvartsavslag inom ett 40x10 m st område (Ö-V). Denna koncentration är belägen i en liten svacka i åkern. 1 kvartsavslag tillvarataget.

L2020:3306, M 34 680

Fastighet: Säbrå-Ramsås 13:6, 2:17
Höjd: 55 m.ö.h.
Terräng: V-sluttning i åker i dalbotten invid å (Ramsåsån).
Beskrivning: Boplats, 30x30 m. I den branta sluttningen ner mot ån påträffades enstaka brända ben, 1 kvartsavslag (möjlig skrapa), 1 flintstycke och 1 stycke tegel. Tillvarataget: 1 bränt ben, 1 kvartsskrapa, 1 flintfragment, 1 tegelfragment.

L2020:3291, M 34 676

Fastighet: Ramsås 13:7
Höjd: 53 m.ö.h.
Terräng: V-sluttande mjällig åker invid å nära dalbotten.
Beskrivning: Fyndplats för flintavslag. I den plöjda åkern påträffades 1 flintavslag med slagmärken (böss- eller eldslagningsflinta). Flintavslaget tillvarataget.

Fyndplats saknas, M 34 763

Fastighet: Ramsås 13:2?
Höjd: 55 m.ö.h.
Beskrivning: Fyndplats för skärvsten, bränt ben och slipat skifferfragment. Tillvarataget: 1 bränt ben, 1 slipat skifferfragment.

L2020:3307, M 34 681

Fastighet: Ramsås 13:7
Höjd: 55 m.ö.h.
Terräng: Platå och S-sluttning i åker nära dalbotten invid å (Ramsåsån).
Beskrivning: Boplats, 50x30 m (N-S). I den plöjda åkerns centrala del påträffades brända ben, skärvstenar, kvartsstycken, flinta, skiffer samt ett bryne. Även inom den övriga åkern påträffades mindre koncentrationer av skärvstenar och brända ben.

Tillvarataget: 1 skifferavslag, 4 brända ben, 1 keramikfragment, 2 kvartsfragment, 3 flintavslag, 1 bryne.

Fyndplats saknas, M 34 764

Fastighet: Ramsås 13:2?

Höjd: 55-60 m.ö.h.

Beskrivning: Fyndplats för flint- och kvartsavslag samt skärvsten. Tillvarataget: 1 flintavslag, 2 kvartsavslag.

L2020:3303, M 34 678

Fastighet: Ramsås 13:7

Höjd: 50-55 m.ö.h.

Terräng: S-sluttande mjälig åker nära å i dalbotten.

Beskrivning: Boplats, 80x40 m (N-S). I den plöjda åkern påträffades spridda skärvstenar, brända ben och flintavslag. 3 brända ben, 1 flintavslag och 1 flintnodul tillvaratagna.



Figur 25. Flintnodul (Fnr 3) L2020:3303, M 34 678.

L2020:3296, M 34 677

Fastighet: Säbrå-Ramsås 2:17

Höjd: 45-50 m.ö.h.

Terräng: Flackt V-sluttande mjälig åker nära å i dalbotten.

Beskrivning: Boplats, 300x130 m (N-S). I den plöjda åkern påträffades spridda skärvstenar, kvartsavslag, flinta och brända ben. Två skilda områden med olika fyndmaterial kunde urskiljas. Det södra området (80x80 m st) beläget i åkerns SÖ hörn på en svag förhöjning i åkern. Där påträffades spridda skärvstenar, brända ben, kvarts- och flintavslag, 1 möjlig skrapa av grönsten och eggpartiet av ett nordbottniskt redskap av grönsten. Det N området (220x130 m st, N-S) är beläget i åkerns centrala del. Där påträffades tämligen jämnt utspridda brända ben, skärviga

stenar och flintavslag. Tillvarataget: 10 brända ben, 4 kvartsavslag, 6 flintavslag, 1 grönstensavslag, 1 nordbottnisk hacka, 2 kvartsfragment, 1 sandstensbryne, 1 skifferfragment.



Figur 26. Sandstensbryne (Fnr 11) L2020:3296, M 34 677.

Fyndplats saknas, M 34 765

Fastighet: ?
Höjd: 75 m.ö.h.
Beskrivning: Fyndplats för skifferspets (tillvaratagen).

L2020:3305, M 34 679

Fastighet: Nyland 3:16
Höjd: 65-70 m.ö.h.
Terräng: S-sluttande moig åker.
Beskrivning: Boplat, 130x130 m. I den plöjda åkern påträffades spridda skärvstenar, kvartsavslag och brända ben, framför allt i områdets övre N del, i slänten nedom en terrassbildning. Från områdets södra del tillvaratogs 1 avslag av bergart, 1 kvartsavslag och 1 slipstensfragment. Från områdets N del tillvaratogs 3 kvartsavslag, 2 brända ben och 1 fint retuscherad kvartsskrapa.

Fyndplats saknas, M 34 767

Fastighet: Gryttjom 1:4 ?
Höjd: 75 m.ö.h.
Beskrivning: Fyndplats för skärvsten och kvartsavslag. Tillvarataget: 1 kvartsavslag, 1 kvartskärna.

L2020:3308, M 34 682

Fastighet: Bötsle 4:5
Höjd: 65 m.ö.h.
Terräng: Ö-sluttande åker invid sjö (Bötsletjärnen).

Beskrivning: Boplats, 150x60 m (N-S). I den plöjda åkern påträffades spridda skärvstenar, kvartsavslag och brända ben med en tendens till 6-7 koncentrationer. 2 kvartsavslag, 1 retuscherad skrapa, 1 kvartsitavslag och 1 bränt ben tillvaratogs.

L2020:3309, M 34 683

Fastighet: Bötsle 4:5

Höjd: 65 m.ö.h.

Terräng: Ö-sluttande mjällig åker i smal N-S dalgång.

Beskrivning: Boplats, 35x25 m (N-S). I den plöjda åkern påträffades spridda skärvstenar, kvartsavslag och brända ben. Tillvarataget: 1 bränt ben, 1 kvartsavslag.

L2020:3313, M 34 686

Fastighet: Bötsle 3:2, 4:5

Höjd: 65 m.ö.h.

Terräng: Ö-sluttande mjällig åker i smal N-S dalgång.

Beskrivning: Boplats, 70x45 m (N-S). I den plöjda åkern påträffades spridda skärvstenar och kvartsavslag. Tillvarataget: 2 kvartsavslag.

Fyndplats saknas, M 34 769

Fastighet: Ramsås 6:13?

Höjd: 100 m.ö.h.

Terräng: Liten terrass med svallgrus i NV moränsluttning. Traktorväg. Skogsmark, nu hygge.

Orientering: Ca 70 m Ö om sjö (Lillvegsjön).

Beskrivning: Boplats av stenålderskaraktär. I den nybrutna traktorvägens sandiga körbana påträffades inom ett 20x4 m st område (NÖ-SV) ett dussintal kvartsavslag. 1 kvartsavslag tillvaratogs. Efter markberedning påträffades 20 m S om vägen inom ett område 5 m i diam några kvartsavslag, dessutom ett avslag nere på vägen 10 m Ö om tidigare fynd.

L2020:3310, M 34 684

Fastighet: Huggning 2:11

Höjd: 105-110 m.ö.h.

Terräng: Sandig plåtå i V-sluttning av berg. Skogsmark, nu hygge.

Beskrivning: Fyndplats för kvartsavslag och skärvsten. I markberedningsfårar påträffades en koncentration av spridda skärvstenar samt ett kvartsavslag (tillvaratogs).

L2020:3311, M 34 685

Fastighet: Säbrå-Ramsås 4:24

Höjd: 105 m.ö.h.

Terräng: S-sluttande sandig åker.

Beskrivning: Fyndplats för kvartsavslag och skärvsten. I åkerns övre NV hörn på en markant terrass påträffades några enstaka skärvstenar och 1 kvartsavslag (tillvaratogs).

Fyndplats saknas, M 34 770

Fastighet: Ramsås 13:2?

Höjd: 110 m.ö.h.

Terräng: Svallad morän i SÖ-sluttning av berg. Små sandiga ytor i stenig mark. Skogsmark, nu hygge.

Beskrivning: Boplats av stenålderskaraktär. I markberedningsfårar påträffades 2 koncentrationer av material: Ett område 0,5 m i diam med skärviga stenar av kvartsit. Antingen skärvstenar eller ett kvartsitstycke som slagits sönder. 25 m 230g därom: Ett område 1 m i diam med avslag av grönsten och kvartsit. 1 grönstensavslag och 2 kvartsitavslag tillvaratogs. 120 m längre mot Ö, på en c:a 10 m lägre nivå inom hygget, påträffades 2 enstaka slagna kvartsstycken, 1 kvartsstycke tillvaratogs.

L2020:3316, M 34 687

Fastighet: Säbrå-Solum, Säbrå-Solum 3:1

Höjd: 58 m.ö.h.

Terräng: SÖ-sluttande sandig-mjällig åker mellan landsväg och järnväg.

Beskrivning: Boplats, 90x25 m (N-S). I den plöjda åkern påträffades spridda skärvstenar. 1 skärvsten tillvaratagen som förefaller slipad.

L2020:3317, M 34 688

Fastighet: Furuhult 1:3

Höjd: 105 m.ö.h.

Terräng: Åkerplåtå på åsrygg. På kanten till NÖ-sluttning mot bäckravin.

Beskrivning: Fyndplats för skärvsten och bryne. I den plöjda åkern påträffades spridda skärvstenar samt 1 bryne av sandsten (tillvaratogs).

Fyndplats saknas, M 34 772

Fastighet: Furuhult 1:3

Höjd: 105 m.ö.h.

Terräng: Åkerplåtå på åsrygg. På kanten till NÖ-sluttning mot bäckravin.

Beskrivning: Fyndplats för kvartsavslag. I mitten av en stor åkerteg på fastigheten Furuhult 1:3 påträffades och tillvaratogs ett enstaka kvartsavslag.

Fyndplats saknas, M 34 771

Fastighet: Järsta 2:1?

Höjd: 75 m.ö.h.

Beskrivning: Fyndplats för skärvsten, kvartsavslag och ett bearbetat skifferfragment. Tillvarataget: 1 bearbetat skifferfragment, 1 kvartsavslag.

Fyndplats/beskrivning saknas, M 34 773

Fastighet: Järsta 2:1?

Höjd: 75 m.ö.h.

Beskrivning: Fyndplats för kvartsavslag. Tillvarataget: 3 kvartsavslag.

Fyndplats saknas, M 34 774

Fastighet: Järsta 2:1?

Höjd: 75 m.ö.h.

Beskrivning: Fyndplats för kvarts- och grönstensavslag. Tillvarataget: 1 kvartsavslag, 1 grönstensavslag.

L2020:3318, M 34 689

Fastighet: Kittjärn 2:8, Järsta 2:1, 3:1

Höjd: 75 m.ö.h.

Terräng: S-sluttande bergssluttning. Svallgrusbänk mellan mjällig mark och stenig mark. Skogsmark, granskog.

Beskrivning: Boplats, 20x10 m (N-S). I traktorvägens norra dikeskant och i utschaktade sandmassor på vägbanan påträffades spridda skärvstenar och kvartsavslag. 1 kvartsavslag tillvarataget.

Fyndplats saknas, M 34 775

Fastighet: Gådeå 4:32

Höjd: 53 m.ö.h.

Terräng: S-sluttning av berg. Svallad morän, sandig, grusig, stenig mark. Skogsmark, nu hygge.

Orientering: 5-25 m N om landsväg (Ö-V).

Beskrivning: Skärvstensförekomst. I markberedningsfåror påträffades inom ett 10x30 m st område (NV-SÖ) 2 små koncentrationer av skärvstenar. Skärvstenarna förekommer i sandiga fläckar i den f ö steniga marken. Koncentrationen längst i Ö, ca 1 m i diam, består av ett dussintal skärvstenar, några 0,2 m st rundade stenar samt kol och sot. Härd? 1 kvartsavslag tillvarataget.

L2020:3319, M 34 690

Fastighet: Ytterfälle 2:1

Höjd: 40 m.ö.h.

Terräng: Sandfläck i stenig Ö-sluttning av berg. Skogsmark, nu hygge.

Beskrivning: Fyndplats för kvartsavslag. I en markberedningsfåra påträffades och tillvaratogs 1 kvartsavslag.

L2020:3321, M 34 692

Fastighet: Säbrå-Ramsås båtsmanstorp 1:1

Höjd: 80 m.ö.h.

Terräng: Flackt S-sluttande åker invid å.

Beskrivning: Fyndplats för sandstensbryne. I den plöjda åkern påträffades och tillvaratogs ett 4x1x0,5 cm st bryne.

L2020:3323, M 34 693

Fastighet: Billsta 1:1

Höjd: 90 m.ö.h.

Terräng: Svallad morän i S-sluttning av berg nära bergskrön och ovan myrstråk. skogsmark, nu hygge.

Beskrivning: Fyndplats för kvartsitkärna. I markberedningsfåror påträffades och tillvaratogs 1 kärna av kvartsit.



Figur 27. Kvartsitkärna (Fnr 1) L2020:3323, M 34 693.

L2020:3324, M 34 694

Fastighet: Billsta 1:1

Höjd: 90-100 m.ö.h.

Terräng: Svallad morän i S-sluttning av berg nära bergskrän och ovan myrstråk. Skogsmark, nu hygge.

Beskrivning: Fyndplats för kvarts- och kvartsitavslag. I markberedningsfårer påträffades en liten koncentration av kvartsavslag och ett avslag av kvartsit. Tillvarataget: 3 kvartsavslag, 1 kvartsitavslag.

Fyndplats saknas, M 34 779

Fastighet: Ramsås 2:17?

Höjd: 45 m.ö.h.

Terräng: N-sluttande mjällig åker, S om sjö (Stortjärn).

Beskrivning: Fyndplats för kvartsstycke och skärvsten. I den plöjda åkern påträffades och tillvaratogs ett bearbetat litet kvartsstycke (27x17 mm), som närmast påminner om en mikrospänkärna, bearbetad runtom.

Fyndplats saknas, M 34 781

Fastighet: Furuhult 2:2?

Höjd: 100 m.ö.h.

Beskrivning: Fyndplats för skärvsten och bössflinta. Tillvarataget: 1 bössflinta.

Fyndplats saknas, M 34 782

Fastighet: Furuhult 2:2?

Höjd: 100 m.ö.h.

Beskrivning: Fyndplats för skärvsten och kvartsavslag. Tillvarataget: 1 kvartsavslag.

Fyndplats saknas, M 34 783

Fastighet: Furuhult 2:2?

Höjd: 100 m.ö.h.

Beskrivning: Fyndplats för skärvsten och kvartsavslag. Tillvarataget: 1 kvartsavslag.

L2020:3320, M 34 691

Fastighet: Furuhult 1:3

Höjd: 105 m.ö.h.

Terräng: Krönplatå i sandig åker invid brant ned mot å i SV.

Beskrivning: Boplats, 25x15 m (NV-SÖ). I den plöjda åkertegen påträffades enstaka spridda skärviga stenar samt i den SV delen, intill sluttningen, enstaka avslag av kvarts och hälleflinta samt en kvartsskrapa. 1 avslag av kvarts, 1 avslag av hälleflinta samt kvartsskrapan tillvaratogs.

L2020:3348, M 34 695

Fastighet: Östersjäländ 19:5

Höjd: 150 m.ö.h.

Terräng: Svagt Ö-sluttande sandmark i liten dalgång (gammal sandstrand). N om brukningsväg. V om sandtag. Skogsmark avbanad för sandtag.

Beskrivning: Fyndplats för skrapa av grönsten. På den avbanade sandytan 4 m N om brukningsvägen påträffades och tillvaratogs en stor skrapa/kniv av grönsten.



Figur 28. Skrapa (Fnr 2) L2020:3348, M 34 695.

L2020:3349, M 34 696

Fastighet: Östersjäländ 19:5
Höjd: 150 m.ö.h.
Terräng: Svagt Ö-sluttande sandmark i liten dalgång (gammal sandstrand). N om brukningsväg. V om sandtag. Skogsmark avbanad för sandtag.
Beskrivning: Fyndplats för avslag av grönsten. På den avbanade sandytan påträffades och tillvaratogs ett avslag av grönsten.

L2020:3352, M 34 697

Fastighet: Kragom 7:20, Nässland 2:44
Höjd: 195 m.ö.h.
Terräng: Krönplatå av berg. Sandmark i sadelläge mellan bergknallar. Skogsmark, barrskog, nu hygge.
Beskrivning: Fyndplats för kvartsavslag. I markberedningsfårer påträffades en koncentration med 6 kvartsavslag i grusig mark i krönläge. 1 litet avslag tillvarataget.

L2020:3355, M 34 698

Fastighet: Svedje 2:13
Höjd: 43 m.ö.h.
Terräng: Flack SV-sluttande moränmark med sandiga områden på NV-SÖ bergsrygg. Skogsmark, barrskog, nu hygge.
Orientering: Omedelbart NV om landsväg.
Beskrivning: Boplats, 50x20 m (NV-SO). I markberedningsfårer påträffades 5 koncentrationer av kvartsavslag, vardera ca 3-5 m i diam och med ca 10 m inbördes avstånd samt dessutom enstaka spridda kvartsavslag. Tillvarataget: 2 kvartsavslag, 2 kvartsredskap.

L2020:3356, M 34 699

Fastighet: Svedje 2:13
Höjd: 43 m.ö.h.
Terräng: Flack SV-sluttande moränmark med sandiga områden på NV-SÖ bergsrygg. Skogsmark, barrskog, nu hygge.
Orientering: Omedelbart NV om landsväg.
Beskrivning: Fyndplats för kvartsavslag. Inom ett 10x5 m st område (N-S) påträffades en koncentration av kvartsavslag, 3 m i diam, samt ett enstaka kvartsavslag. Tillvarataget: 1 kvartsavslag.

L2020:3360, M 34 700

Fastighet: Svedje 2:3
Höjd: 45 m.ö.h.
Terräng: SV-sluttande sandig-mjällig mark. Skogsmark, nu hygge.
Orientering: 15 m ÖSÖ om åkerhorn.
Beskrivning: Boplats, 6x2 m (NV-SÖ). I markberedningsfårer påträffades ett 10-tal kvartsavslag. 1 avslag tillvaratogs.

L2020:3365, M 34 703

Fastighet: Aspnäs 1:11
Höjd: 150 m.ö.h.
Terräng: Moränplatå mellan berg. Mäla-sand-grus-sten-mark. Skogsmark, nu hygge.

Beskrivning: Fyndplats för kvartsitavslag. 1 slaget stycke grovkornig kvartsit påträffades och tillvaratogs.

L2020:3380, M 34 705

Fastighet: Äland 4:2
Höjd: 110 m.ö.h.
Terräng: Sandig plåtå i SO-sluttning av berg. Skogsmark.
Orientering: Dikeskant omedelbart N om landsväg (Ö-V). Ca 65 m Ö om transformator.
Beskrivning: Boplats, 10x5,5 m (Ö-V). I det sandiga diket N om vägen påträffades enstaka skärvstenar, ett kvartsavslag samt en möjlig kvartsskrapa. På andra sidan landsvägen iakttogs en enstaka skärvsten. Den möjliga skrapan tillvaratogs.

L2020:3381, M 34 706

Fastighet: Äland 4:2
Höjd: 107 m.ö.h.
Terräng: Sandig plåtå i SO-sluttning av berg.
Orientering: Dikeskant omedelbart N om landsväg (Ö-V).
Beskrivning: Fyndplats för slagen kvarts. I en liten sandig fläck (10 m l) i diket N om landsvägen påträffades en liten koncentration av slagen kvarts. Tillvarataget: 1 kvartsavslag, 1 kvartskärna.

L2020:3379, M 34 704

Fastighet: Vattnet 1:1
Höjd: 120 m.ö.h.
Terräng: Svagt S-sluttande sandmark N om sjö (Mjösjön).
Orientering: 1 m S om landsväg. 15 m V om infart till sandtag.
Beskrivning: Fyndplats för kvartsavslag. I sandig avbanad mark vid sidan av vägbanan påträffades inbäddade i sand 2 kvartsavslag varav 1 tillvaratogs.

L2020:3382, M 34 707

Fastighet: Brunnäs 1:3
Höjd: 85 m.ö.h.
Terräng: Sandigt-grusigt område i S-sluttande moränmark. Skogsmark, nu hygge.
Beskrivning: Fyndplats för kvartsavslag. I traktorspår påträffades och tillvaratogs ett slaget kvartsstycke. Avslaget låg ovanpå växttäckets av gräs och mossor i ett något sandigt/grusigt område intill en liten bergklack.

L2020:3383, M 34 708

Fastighet: Locke 4:1
Höjd: 140 m.ö.h.
Terräng: Sandplåtå i sadelläge mellan berg i S och N. Invid V-sluttning mot sjö (Mjösjön). Djupt nederoderat dike (NV-SO).
Orientering: 30 m V om brukningsväg.
Beskrivning: Boplats, 6 m l (NV-SO). I den smala och 2 m djupa dikesskärningen påträffades längs en 6 m l sträcka i dikesbotten två samlingar av skärvstenar och däremellan några grova kvartsavslag. 1 kvartsavslag tillvaratogs.

L2020:3384, M 34 709

Fastighet: Nässland 1:38

Höjd: 70 m.ö.h.

Terräng: S-sluttande stenig moränmark. Skogsmark, nu hygge.

Beskrivning: Fyndplats för kvartsavslag. I markberedningsfåror i den steniga sluttningen påträffades inom sandiga fläckar några enstaka små kvartssplitter med 15 m avstånd (Ö-V). 50 m Ö därom påträffades några enstaka skärviga stenar. Tillvarataget: 1 kvartsavslag.

L2020:3385, M 34 710

Fastighet: Aspås 2:18

Höjd: 125 m.ö.h.

Terräng: Terrass i sandig SO-sluttning av berg. Skogsmark, barrskog.

Beskrivning: Fyndplats för kvartsitavslag. På den grusiga vägbanan 25 m NV om sandtåkten påträffades och tillvaratogs ett slaget kvartsitstycke.

L2020:3386, M 34 711

Fastighet: Bötsle 1:17

Höjd: 145 m.ö.h.

Terräng: Sandområde i sadelläge mellan bergshöjder i N och S. Skogsmark, nu hygge.

Beskrivning: Boplats, 130x20 m (Ö-V). I markberedningsfåror påträffades koncentrationer av skärvsten, avslag av kvarts, kvartsit och hälleflinta samt en koncentration av brända ben. Tillvarataget: 6 brända ben.

L2020:3393, M 34 712

Fastighet: Åm 3:11

Höjd: 85 m.ö.h.

Terräng: Flackt SV-sluttande sandmark i dalbotten invid å (Furuhultså). Skogsmark, nu hygge.

Beskrivning: Fyndplats för diabasyxa. I markberedningsfåror påträffades och tillvaratogs ett fragment av en slipad kantig skafthålsyxa av finkornig diabas.

L2020:3396, M 34 713


Fastighet: Nyland 1:12

Höjd: 54 m.ö.h.

Terräng: Flackt N-sluttande mjällig moränmark. Skogsmark, nu hygge.

Orientering: 9 m 390g om 3x2x1 m st block S om vägen.

Beskrivning: Fyndplats för flintkniv. I en markberedningsfåra i den mjälliga marken påträffades och tillvaratogs ett 40x20x3,5 mm st knivblad av fint retuscherad flinta.



Figur 29. Flintkniv (Fnr 1) L2020:3396, M 34 713.

L2020:3397, M 34 714

Fastighet: Östersjäländ 19:5

Höjd: 170-175 m.ö.h.

Terräng: Svallgrusplatå i V-sluttning av berg. Skogsmark. Sandtag Ö om brukningsväg (N-S).

Beskrivning: Fyndplats för avslag av hälleflinta och grönsten. I sandtagets rasbrant påträffades en liten koncentration av skärvstenar (4-5 st) och 10 m mot N 2 avslag av hälleflinta. Även grönsten. Tillvarataget: 2 grönstensavslag, 1 avslag av hälleflinta, 1 förarbete till spets i hälleflinta, 1 kärna i hälleflinta.

L2020:3398, M 34 715

Fastighet: Säbrå-Näs 1:5

Höjd: 50-65 m.ö.h.

Terräng: SV-sluttande sandterrass i V-sluttning av berg. Skogsmark, nu hygge.

Beskrivning: Fyndplats för sänkesten. I markberedningsfåror påträffades en sänkesten av glimmerskiffer (tillvaratogs).

Fyndplats saknas, M 34 788

Fastighet: Östersjäländ 9:7?

Höjd: 95 m.ö.h.

Terräng: Platå i sadelläge och V-sluttning mellan berg. Sluttning ned mot sjö. Skogsmark, nu hygge.

Beskrivning: Fyndplats för ett enstaka kvartsavslag på en sandig terrass, 10 m Ö om kraftledning. 50 m V om kraftledningen, i sluttningen mot sjön, påträffades en grov mejsel av vittrad hälleflinta. 50 m S om mejseln påträffades ett stycke glimmerskiffer som föreföll ha en sågad kant. 50 m ytterligare mot S påträffades en sönderbruten platta av röd skiffer/kvartsit, 40x20 cm st och 1 cm tj. Mejseln och glimmerskifferstycket tillvaratagna.

L2020:3402, M 34 716

Fastighet: Västersjäländ 4:2

Höjd: 75 m.ö.h.

Terräng: Terrass i brant V-sluttning av moräntäckt bergsrygg. Sandmark. Skogsmark (hygge).

Beskrivning: Boplats, 5x5 m (N-S). I markberedningsfårar påträffades skärvstenar och kvartsavslag. 20 m N därom påträffades och tillvaratogs ett stycke skiffer som föreföll avsågat i bägge ändar. Tillvarataget: 1 skifferfragment.

Säbrå Raä 255, L1935:6764, M 34 595

Fastighet: Åse 5:1

Höjd: 75 m.ö.h.

Terräng: Kanten av mindre sandtag i N-sluttning mot bäckravin. Sandmark. Industriområde och skogsmark.

Orientering: 20 m N om uppfylld körplan vid avfallsverk. Strax V om dike (N-S).

Beskrivning: Boplats 10x5 m (NÖ-SV). Inom området hittades enstaka skärvsten. Enligt tidigare anteckningar hittades även kvartsavslag. Tillvarataget: 1 kvartsskrapa.



Figur 30. Skrapa (Fnr 1) L1935:6764, M 34 595.

L2020:3404, M 34 717

Fastighet: Bötsle 3:3

Höjd: 72 m.ö.h.

Terräng: S-sluttande sandmark. Skogsmark (hygge).

Beskrivning: Boplats, 30x7 m (NV-SÖ). Inom området påträffades i markberedningsfårar spridda skärvstenar och kvartsavslag samt en grovt tillslagen yxa av hälleflinta, vilken tillvaratogs.

L2020:3405, M 34 718

Fastighet: Bötsle 3:3
Höjd: 75 m.ö.h.
Terräng: V-sluttande sandmark ovan liten myr. Skogsmark (hygge).
Beskrivning: Boplats, 30x10 m (N-S). I markberedningsfårar påträffades spridda skärvstenar samt ett mejselliknande redskap av kvarts, vilket tillvaratogs.

Säbrå Raä 256:1, L1935:7292, M 34 615

Fastighet: Kittjärn 2:3, 2:8
Höjd: 70-75 m.ö.h.
Terräng: S-sluttning mot bäckravin. Sandmark. Åkermark.
Beskrivning: Boplats ca 140x60 m (NÖ-SV). Enligt tidigare anteckningar hittades skärvsten, brända ben, kvartsavslag, skiffer samt 1 kvartskärna. Vid besiktningstillfället låg åkern i vall. Inga nya iakttagelser gjordes. Tillvarataget: 1 bränt ben, 1 skifferfragment.

Säbrå Raä 256:1, L1935:7292/L2020:2415, M 34 615

Fastighet: Kittjärn 2:3, 2:8
Höjd: 70-75 m.ö.h.
Terräng: Tomtmark, gräsmatta.
Beskrivning: Boplats ca 140x60 m (NÖ-SV). Enligt tidigare anteckningar hittades skärvsten, brända ben, kvartsavslag, skiffer samt 1 kvartskärna. Vid besiktningstillfället låg åkern i vall. Inga nya iakttagelser gjordes.

Fyndplats för kvartsavslag. 1 kvartsavslag påträffades på tomtmark.

Tillvarataget: 2 kvartsavslag, 1 slaget kvartsstycke.

L2020:3406, M 34 719

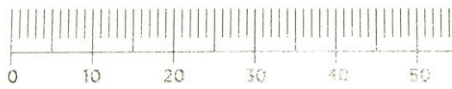
Fastighet: Locke 2:11
Höjd: 90 m.ö.h.
Terräng: S-sluttande moränmark. Skogsmark, hygge.
Beskrivning: Fyndplats för mikrospån av flinta. I ett traktorspår påträffades och tillvaratogs ett mikrospån av flinta.

L2020:3407, M 34 720

Fastighet: Billsta 2:6
Höjd: 125-135 m.ö.h.
Terräng: SÖ-sluttande sand- och grusmark. Skogsmark, markberett hygge.
Beskrivning: Fyndplats för bearbetat råämne av skiffer. På platsen påträffades och tillvaratogs ett bearbetat råämne av glimmerskiffer.

L2020:3412, M 34 721

Fastighet: Krok 8:1
Höjd: 73 m.ö.h.
Terräng: S-sluttande sandmark. Traktorspår på hygge.
Beskrivning: Fyndplats för flintkärna. På platsen påträffades en flintkärna samt enstaka skärvstenar. Tillvarataget: 1 flintkärna.



Figur 31. Flintkärna (Fnr 1) L2020:3412, M 34 721.

L2020:2413, M 34 614

Fastighet: Äland 2:72

Höjd: 40-60 m.ö.h.

Terräng: Svag S-sluttning i sandmark. Skogsmark, kalhygge.

Orientering: 6 m S om brukningsväg.

Beskrivning: Fyndplats för kvartsavslag och skärvsten. Enstaka, spridda skärvstenar samt 1 kvartsavslag påträffade på avbanade ytor på 1990-talet. Enstaka skärvstenar påträffades även ca 10 m NV om området. Tillvarataget: 1 bränt ben, 1 grönstensavslag, 1 kvartsavslag.

Ytterlännäs



Figur 32. Karta över alla inom projektet registrerade fyndplatser i Ytterlännäs.

Ytterlännäs Raä 65, L1935:8592, M 34 596

Fastighet: Stensätter 2:22

Höjd: 80 m.ö.h.

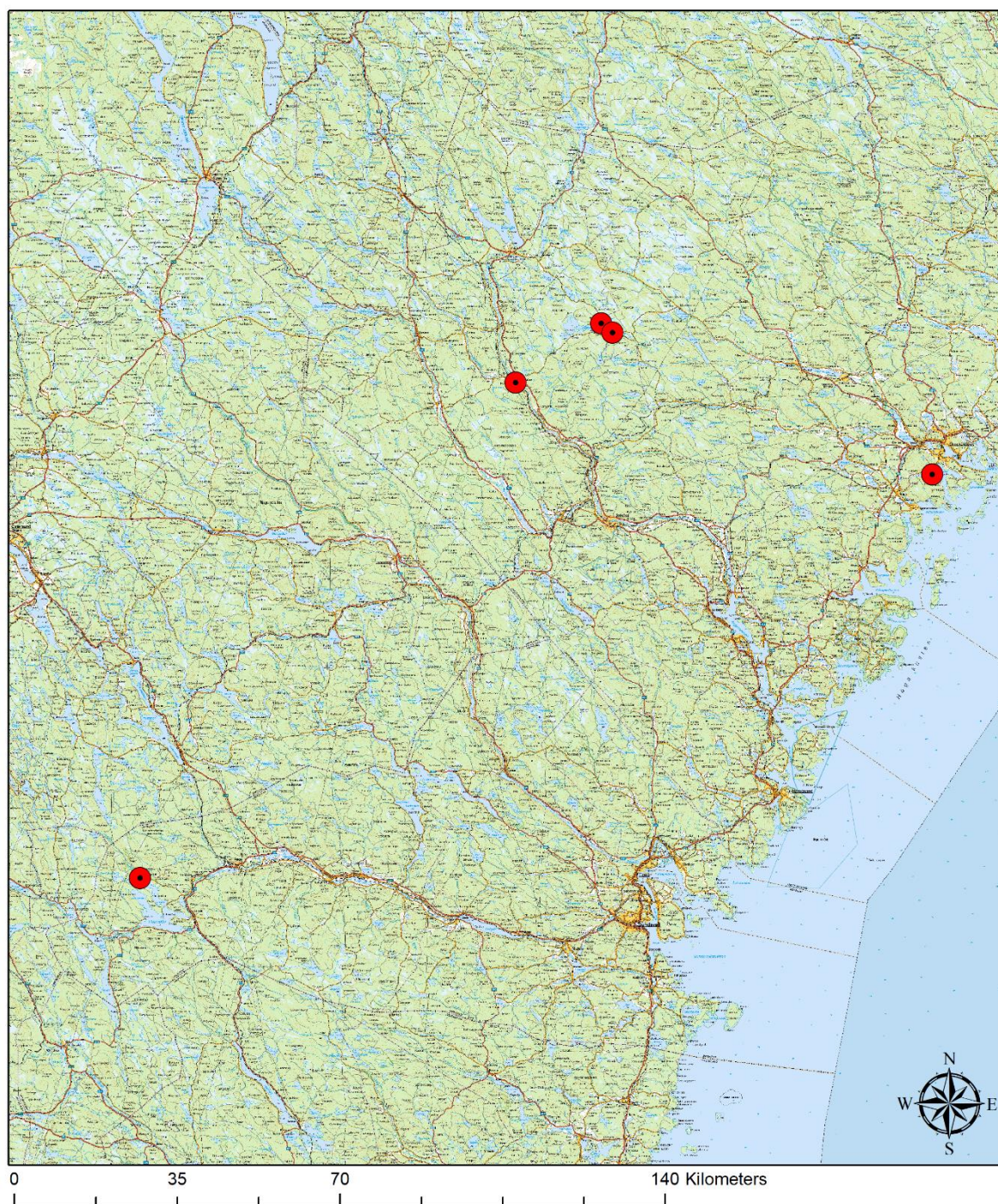
Terräng: Avsats i S-sluttning. Sandig skogsmark.

Beskrivning: Boplats utan synlig anläggning, okänd utsträckning. Inom ett 200 m l område iaktogs rikligt med skörbrända stenar samt enstaka kvartsavslag. Fynden gjordes i N landsvägsdikets N slänt. På platsen tillvaratogs 1 skifferdolk.



Figur 33. Skifferdolk (Fnr 1) L1935:8592, M 34 596.

Övriga lokaler



Figur 34. Övriga registrerade och kompletterade lokaler inom projektet.

Ej registrerad, M 34 530

Fastighet: Österrå 1:22/2:20

Terräng: Längs Rämmasjöns strand.

Orientering: Cirka 100 m S om Resele Raä 130.

Beskrivning: Fyndplats för kvartsskrapor, hälleflinta, kärna, brända ben och spjutspets. Inom en boplats påträffades och tillvaratogs 3 brända ben, 2 kvartsskrapor, en kärna i hälleflinta(?) och en spjutspets i flinta(?).

Fyndplats saknas, M 34 701

Fastighet: Sörånäset 1:16
Terräng: Markberedningsspår.
Orientering: 22 m NO om fångstgrop 5.
Beskrivning: Fyndplats för obränt ben. Enstaka skärvstenar och ett obränt ben påträffades. Benet tillvaratogs.

L2019:3493, M 34 633

Fastighet: Österrå 1:22/2:20
Terräng: Strandplan. Skogsmark, tallskog.
Beskrivning: Boplats, 84x6-11 m (ÖNÖ-VSV och NÖ-SV). I vattenbrynet, på strandplanet och i erosionshak påträffades enstaka till måttligt med skärvsten samt två avslag av kvarts. 2 mejslar inlämnade till Västernorrlands museum.

Anundsjö Raä 720, L1934:3501, M 34 561

Fastighet: Grundtjärn S:1, 2:10
Terräng: Strandplan vid Storsjön. Skogsmark (barrskog).
Beskrivning: Boplats, ca 110x5-10 m (NV-SÖ), okänd utbredning. På stranden och i haket iaktogs måttligt med skärvsten. På stranden och i vattnet iaktogs 1 pilspets av kvarts, 1 skrapa av kvarts, 1 spån av kvartsit och flera avslag av kvarts. Fyndplats för nätsänke och yxa som tillvaratogs.

L1935:5186, M 34 732

Fastighet: Kvarnhemmet 2:4
Terräng: Svagt i N-sluttande moränmark. Åkermark.
Beskrivning: Fyndplats för stenredskap. På den med x) på fotokonceptkartan angivna platsen skall enligt uppgift av Harry Hållberg (ca 70år), Utbysundet, denne i samband med plöjning omkring 1980 ha påträffat ett redskapsliknande stenföremål. Möjligen sentida. Liknar ett nordbottniskt redskap.

L2020:4821, M 34 738

Fastighet: Näsåker 12:1
Beskrivning: Fyndplats för kvartsitavslag. Avslag av kvartsit funnet 4 september 2003 av skolbarn vid fiskestugan vid Laxön (strax NÖ om). Avslaget förvaras på Västernorrlands museum.

L2020:4831, M 34 739

Fastighet: Snöberg 1:45
Beskrivning: Fyndplats för kvartsspån och skrapa. Ett spån och en skrapa av vit kvarts påträffades på platsen och tillvaratogs.

Tekniska och administrativa uppgifter

<i>Länsstyrelsens dnr</i>	436-1220-2020
<i>Länsmuseets dnr</i>	2020/24
<i>Län</i>	Västernorrland
<i>Landskap</i>	Ångermanland
<i>Kommun</i>	Härnösand
<i>Socken</i>	Häggdånger, Härnösand, Högsjö, Stigsjö, Säbrå, Ytterlännäs
<i>Rapportsammanställning</i>	Pernilla Hembjer och Madeleine Nilsson

Dokumentationsmaterial i form av fotografier och beskrivningar förvaras på Västernorrlands museum.

Arkivhandlingar

Ärendet kommer att förvaras i Västernorrlands museums arkiv. I ärendet ingår ansökningshandlingar och beslut från länsstyrelsen samt andra relevanta handlingar.

Bilaga 1. Fyndlista

Socken	Fnr	Fastighet	KMR	L-nr	Invnr	Fynd	Material	X	Y	Z	Antal	Vikt i gram	Mått i mm	Kommentar	Kasserat
Häggdånger	1	Rogsta 1:10	Raä 74	L1936:8877		Skärvsten	Sten	6936339	646452	35	1	40,03	43x40x26	ins 18/5-99. 35 m ö.h.	x
Häggdånger	1	Tjärnsjö 3:2?		Fyndplats saknas	M34734	Avslag	Vit kvarts			80	1	0,6	13x11x5	ins 13/5-01. 80 m ö.h.	
Häggdånger	1	Muggärd 1:7	Raä 319	L1934:2196		Skärvsten	Sten	6937657	644339	70	1	9,76	24x21x15	70 m ö.h.	x
Häggdånger	2	Muggärd 1:7	Raä 319	L1934:2196	M34562	Bränt ben	Ben	6937657	644339	70	1	0,54		ins 1994. Torrom,70 m ö.h.	
Häggdånger	3	Muggärd 1:7	Raä 319	L1934:2196	M34562	Avslag	Flinta	6937657	644339	70	3	26,47	34x32x14	ins 1994. Torrom,70 m ö.h.	
Häggdånger	4	Muggärd 1:7	Raä 319	L1934:2196	M34562	Avslag	Grå kvarts	6937657	644339	70	2	64,38	46x34x27	ins 1994. Torrom,70 m ö.h.	
Häggdånger	1	Skällom 2:1		L2020:1818	M34563	Del av bryne	Sandsten	6937768	644227	75	1	78,71	89x44x14	ins 1994. 75 m ö.h.	
Häggdånger	1	Antjärn 10:1		L2020:3125	M34628	Skrapa	Vit kvarts	6941996	642803	75	1	5,96	26x22x8	ins 12/2-00. 75 m ö.h. Uppgift saknas om vilka fynd som hör till norra respektive södra delen, men troligast är att alla utom flintan hör till norra delen.	
Häggdånger	2	Antjärn 10:1		L2020:3125		Skärvsten	Sten	6941996	642803	75	1	23,55	37x24x23	ins 12/2-00. 75 m ö.h.	x
Häggdånger	3	Antjärn 10:1		L2020:3125	M34628	Avslag	Ljusgrå kvarts	6941996	642803	75	1	22,34	41x36x15	ins 12/2-00. 75 m ö.h.	
Häggdånger	1	Antjärn 10:1		L2020:3124	M34627	Avslag	Bränd flinta	6941972	642863	75	1	5,45	23x20x13	ins 1994. 75 m ö.h.	
Häggdånger	4	Antjärn 10:1		L2020:3125	M34628	Avslag	Vit kvarts	6941996	642803	75	1	10,74	25x24x15	ins 1994. 75 m ö.h.	
Häggdånger	5	Antjärn 10:1		L2020:3125	M34628	Spets	Horn	6941996	642803	75	1	0,79	39x10x2	ins 1994. 75 m ö.h.	
Häggdånger	1	Antjärn 10:1		L2020:1819		Skärvsten	Sten	6941992	643186	75	1	40,46	45x38x18	75 m ö.h.	x
Häggdånger	2	Antjärn 10:1		L2020:1819	M34564	Avslag	Ljusgrå och grå kvarts	6941992	643186	75	9	29,05	27x25x18	75 m ö.h.	
Häggdånger	3	Antjärn 10:1		L2020:1819	M34564	Fragment	Skiffer	6941992	643186	75	1	0,48	16x15x2	75 m ö.h.	
Häggdånger	1	Antjärn 9:1		L2020:1821		Skärvsten	Sten	6942118	642111	75	1	42,19	39x33x26	75 m ö.h.	x
Häggdånger	2	Antjärn 9:1		L2020:1821	M34565	Avslag	Vit och ljusgrå kvarts	6942118	642111	75	6	17,18	24x20x11	75 m ö.h.	
Häggdånger	3	Antjärn 9:1		L2020:1821	M34565	Kvartsstyc ke	Ljusgrå kvarts	6942118	642111	75	1	25,34	50x27x20	75 m ö.h.	
Häggdånger	1	Antjärn 3:18		L2020:1840		Skärvsten	Sten	6942173	641733	100	1	474,26	101x62x45	100 m ö.h.	x
Häggdånger	2	Antjärn 3:18		L2020:1840	M34566	Kärna	Grönsten	6942173	641733	100	1	128,93	64x60x44	100 m ö.h.	

Häggdånger	1	Tjärnsjö 2:16		L2020:1849		Skärvsten	Sten	6944397	644532	110	2	53,82	42x40x15	Den största skärvstenen har en liten rödockrafläck.Motorbana. 110 m ö.h.	x
Häggdånger	2	Tjärnsjö 2:16		L2020:1849	M34567	Splitter	Vit kvarts	6944397	644532	110	1	0,2	11x8x2	Motorbanan, 110 m ö.h.	
Häggdånger	3	Tjärnsjö 2:16		L2020:1849	M34567	Avslag	Grönsten	6944397	644532	110	1	10,87	33x29x14	Motorbanan, 110 m ö.h.	
Häggdånger	4	Tjärnsjö 2:16		L2020:1849	M34567	Kvartsstyc ke	Ljusgrå kvarts	6944397	644532	110	3	16,55	35x23x6	Motorbanan, 110 m ö.h.	
Häggdånger	5	Tjärnsjö 2:16		L2020:1849	M34567	Avslag	Vit och ljusgrå kvarts	6944397	644532	110	4	18,32	57x34x8	Motorbanan, 110 m ö.h.	
Häggdånger	6	Tjärnsjö 2:16		L2020:1849	M34567	Kärna	Grönsten	6944397	644532	110	1	69,19	69x61x21	Motorbanan, 110 m ö.h.	
Häggdånger	1	Sjö 5:1	Raä 194:1	L1935:220	M34610	Spjutspets	Svart skiffer	6942197	644441	45-50	1	27,11	100x28x9	Konkavt utformad tånge och skarpa mothakar. Välslipad och vass spets. 45-50 m ö.h. (enl anteckning)	
Häggdånger	1	Antjärn 11:1	Raä 333	L1934:2269	M34473	Avslag	Vit kvarts	6942824	643246	85	1	5,01	32x11x10	ins 1/5-97. 85 m ö.h.	
Häggdånger	2	Antjärn 11:1	Raä 333	L1934:2269	M34473	Avslag	Flinta	6942824	643246	85	1	2,74	25x17x7	ins 1/5-97. 85 m ö.h.	
Häggdånger	3	Antjärn 11:1	Raä 333	L1934:2269	M34473	Kärna	Grönsten	6942824	643246	85	1	103,02	68x39x24	ins 1/5-97. 85 m ö.h.	
Häggdånger	4	Antjärn 11:1	Raä 333	L1934:2269	M34473	Avslag	Vit kvarts	6942824	643246	85	1	6,23	31x26x7	ins 1/5-97. 85 m ö.h.	
Häggdånger	1	Antjärn 11:1	Raä 338	L1934:2284	M34474	Avslag	Vit kvarts	6942950	642995	80	1	0,77	17x11x4	ins 9/5-97. 80 m ö.h.	
Häggdånger	2	Antjärn 11:1	Raä 338	L1934:2284	M34474	Bränt ben	Ben	6942950	642995	80	1	1,4		ins 9/5-97. 80 m ö.h.	
Häggdånger	1	Antjärn 1:9		L2020:1658	M34475	Avslag	Flinta	6943168	642375	90	1	3,9	42x20x4	ins 9/5-97. 90 m ö.h.	
Häggdånger	1	Antjärn 1:8		L2020:1663	M34476	Bränt ben	Ben	6943185	642641	80	1	0,24		ins 9/5-97. Långsvedjan, 80 m ö.h.	
Häggdånger	2	Antjärn 1:8		L2020:1663/ L2020:3617	M34476	Avslag	Vit kvarts	6943185	642641	80	2	17,06	39x28x11	ins 9/5-97. Långsvedjan, 80 m ö.h.	
Häggdånger	1	Häran 1:1		L2020:1664		Skärvsten	Sten	6943472	642580	90	1	18,33	34x32x25	ins 9/5-97. 90 m ö.h.	x
Häggdånger	2	Häran 1:1		L2020:1664	M34477	Avslag?	Kalksten?	6943472	642580	90	1	1,82	19x15x6	ins 9/5-97. 90 m ö.h.	
Häggdånger	3	Häran 1:1		L2020:1664	M34477	Kärna	Grå kvarts	6943472	642580	90	1	53,18	56x54x17	ins 9/5-97. 90 m ö.h.	
Häggdånger	1	Antjärn 8:1, 3:18	Raä 327/ 334	L1934:2248/ L1934:2270	M34478	Bränt ben	Ben	6942513	642389	80	1	0,58		ins 11/5-97. 80 m ö.h. Har delats upp på 2 boplatser, går ej att särskilja var respektive fynd kommer ifrån	
Häggdånger	2	Antjärn 8:1, 3:18	Raä 327/ 334	L1934:2248/ L1934:2270	M34478	Avslag	Vit kvarts	6942513	642389	80	2	8,53	32x19x11	ins 11/5-97. 80 m ö.h. Har delats upp på 2 boplatser, går ej att särskilja var respektive fynd kommer ifrån	
Häggdånger	3	Antjärn 8:1, 3:18	Raä 327/ 334	L1934:2248/ L1934:2270	M34478	Skrapa	Vit kvarts	6942513	642389	80	1	8	29x25x11	ins 11/5-97. 80 m ö.h. Har delats upp på 2 boplatser, går ej att särskilja var respektive fynd kommer ifrån	

Häggdånger	1	Tjärnsjö 3:2		L2020:3127	M34629	Bryne	Glimmerskiffer	6943414	642830	85	1	74,19	97x27x26	Lårbensformat. Ins 11/5-97. 85 m ö.h.	
Häggdånger	1	Tjärnsjö 3:2	Raä 332	L1934:2259	M34479	Bränt ben	Ben	6943175	643224	80	1	0,18		ins 30/5-97. 80 m ö.h.	
Häggdånger	2	Tjärnsjö 3:2	Raä 332	L1934:2259		Skärvsten	Sten	6943175	643224	80	1	13,05	40x27x13	ins 30/5-97. 80 m ö.h.	x
Häggdånger	3	Tjärnsjö 3:2	Raä 332	L1934:2259	M34479	Avslag	Vit kvarts	6943175	643224	80	1	1,92	27x14x6	ins 30/5-97. 80 m ö.h.	
Häggdånger	1	Torrom 11:18, Hov 1:8, 1:13, Lindom 6:1	Raä 323	L1934:2216	M34480	Knacksten	Sten	6937944	645106	50-55	1	707,82	140x66x50	Spår av järnoxidering på ytan. Ins 19/5-98. 50-55 m ö.h.	
Häggdånger	2	Torrom 11:18, Hov 1:8, 1:13, Lindom 6:1	Raä 323	L1934:2216		Skärvsten	Sten	6937944	645106	50-55	3	199,78	95x62x28	ins 19/5-98. 50-55 m ö.h.	x
Häggdånger	3	Torrom 11:18, Hov 1:8, 1:13, Lindom 6:1	Raä 323	L1934:2216	M34480	Avslag	Sten	6937944	645106	50-55	1	13,26	55x25x8	ins 19/5-98. 50-55 m ö.h.	
Häggdånger	1	Sjö 6:1	Raä 195:1	L1935:221	M34611	Förarbete till pilspets	Grönskiffer	6942515	644627	65	1	10,5	75x22x4	ins 1990. 65 m ö.h. (enl anteckning)	
Häggdånger	1	Otteböle 1:1	Raä 329	L1934:2256		Skärvsten	Sten	6944600	643430	80-85	1	36,83	50x30x21	ins 28/5-97. 80-85 m ö.h.	x
Häggdånger	2	Otteböle 1:1	Raä 329	L1934:2256	M34481	Bränt ben	Ben	6944600	643430	80-85	1	0,37		ins 28/5-97. 80-85 m ö.h.	
Häggdånger	3	Otteböle 1:1	Raä 329	L1934:2256	M34481	Avslag	Vit kvarts	6944600	643430	80-85	1	1,63	19x11x9	ins 28/5-97. 80-85 m ö.h.	
Häggdånger	1	Otteböle 1:1	Raä 335	L1934:2271	M34482	Bränt ben	Ben	6944585	643535	80-85	1	1,15		ins 28/5-97. 80-85 m ö.h.	
Häggdånger	2	Otteböle 1:1	Raä 335	L1934:2271	M34482	Avslag	Vit kvarts	6944586	643536	80-85	1	3,37	22x16x10	ins 28/5-97. 80-85 m ö.h.	
Häggdånger	3	Otteböle 1:1	Raä 335	L1934:2271	M34482	Skrapa	Vit kvarts	6944587	643537	80-85	1	10,17	34x21x10	ins 28/5-97. 80-85 m ö.h.	
Häggdånger	1	Otteböle 1:1	Raä 336	L1934:2272	M34483	Bränt ben	Ben	6944336	643235	80	1	0,31		ins 26/5-97. 80 m ö.h.	
Häggdånger	2	Otteböle 1:1	Raä 336	L1934:2272	M34483	Avslag	Vit kvarts	6944336	643235	80	2	2,69	25x17x5	ins 26/5-97. 80 m ö.h.	
Häggdånger	3	Otteböle 1:1	Raä 336	L1934:2272	M34483	Avslag	Flinta	6944336	643235	80	2	9,64	33x23x11	ins 26/5-97. 80 m ö.h.	
Häggdånger	1	Rogsta 1:27		L2020:1666	M34484	Avslag	Flinta	6936835	647833	15	1	2,43	33x21x5	ins 14/9-98. "Trollputten", 15 m ö.h.	
Häggdånger	2	Rogsta 1:27		L2020:1666	M34484	Avslag	Vit/ljusgrå kvarts	6936835	647833	15	2	7,54	23x22x10	ins 14/9-98. "Trollputten", 15 m ö.h.	

Häggdånger	3	Rogsta 1:27		L2020:1666		Skärvsten	Sten	6936835	647833	15	1	45,73	49x35x25	ins 14/9-98. "Trollputten", 15 m ö.h.	x
Häggdånger	1	Skedom 2:53	Raä 324	L1934:2217		Skärvsten	Sten	6935282	646457	53	1	136,92	64x58x46	ins 7/9-98. 53 m ö.h.	x
Häggdånger	2	Skedom 2:53	Raä 324	L1934:2217	M34485	Bränt ben	Ben	6935282	646457	53	22	3,95		ins 7/9-98. 53 m ö.h.	
Häggdånger	1	Sjö 6:1?		Fyndplats saknas	M34735	Bränt ben	Ben			55	1	0,54		ins 26/4-99. 55 m ö.h.	
Häggdånger	2	Sjö 6:1?		Fyndplats saknas	M34735	Avslag?	Vit och grå kvarts			55	2	7,75	27x25x10	ins 26/4-99. 55 m ö.h.	
Häggdånger	3	Sjö 6:1?		Fyndplats saknas	M34735	Fragment	Skiffer			55	1	0,78	18x16x2	ins 26/4-99. 55 m ö.h.	
Häggdånger	4	Sjö 6:1?		Fyndplats saknas		Skärvsten	Sten			55	4	226,14	55x36x31	ins 26/4-99. 55 m ö.h.	x
Häggdånger	1	Antjärn 5:30		L2020:3143	M34630	Bränt ben	Ben	6942318	643238	80	1	0,12		ins 7/5-99. "Lapphålet", 80 m ö.h.	
Häggdånger	1	Antjärn 5:30		L2020:3143/ L2020:3144	M34631	Avslag	Vit kvarts	6942327	643309	80	1	7	34x27x10	ins 7/5-99. "Lapphålet", 80 m ö.h. Omöjligt att veta var fyndet kommer från	
Häggdånger	1	Antjärn 9:1		L2020:3147	M34632	Avslag (skrapa?)	Ljusgrå kvarts	6942354	642226	75-80	1	21,37	39x24x20	ins 8/5-99. Norra åkern, 75-80 m ö.h.	
Häggdånger	2	Antjärn 9:1		L2020:3147		Skärvsten	Sten	6942354	642226	75-80	1	17,31	37x32x24	ins 8/5-99. Mellanåkern, 75-80 m ö.h.	x
Häggdånger	3	Antjärn 9:1		L2020:3147	M34632	Bränt ben	Ben	6942354	642226	75-80	1	1,59		ins 8/5-99. Södra åkern, 75-80 m ö.h.	
Häggdånger	4	Antjärn 9:1		L2020:3147		Skärvsten	Sten	6942354	642226	75-80	2	67,48	56x40x33	ins 8/5-99. Södra åkern, 75-80 m ö.h.	x
Häggdånger	5	Antjärn 9:1		L2020:3147	M34632	Avslag	Vit och grå kvarts	6942354	642226	75-80	2	17,93	30x24x14	ins 8/5-99. Södra åkern, 75-80 m ö.h.	
Häggdånger	1	Lindom 6:1, 3:3?		Fyndplats saknas	M34736	Fragment av skal	Mussla			60	1	0,25	13x11x2	ins 19/5-99. 60 m ö.h.	
Häggdånger	2	Lindom 6:1, 3:3?		Fyndplats saknas	M34736	Bränt ben	Ben			60	1	0,35		ins 19/5-99. 60 m ö.h.	
Häggdånger	3	Lindom 6:1, 3:3?		Fyndplats saknas	M34736	Fragment	Ljusgrå kvarts			60	1	18,69	25x25x24	ins 19/5-99. 60 m ö.h.	
Häggdånger	4	Lindom 6:1, 3:3?		Fyndplats saknas	M34736	Fragment	Keramik			60	1	17,1	36x32x11	Rödgoods, ev bränt. Ins 19/5-99. 60 m ö.h.	
Häggdånger	5	Lindom 6:1, 3:3?		Fyndplats saknas	M34736	Fragment	Keramik			60	1	2,18	19x12x9	Rödgoods. Ins 19/5-99. 60 m ö.h.	
Häggdånger	6	Lindom 6:1, 3:3?		Fyndplats saknas	M34736	Del av bryne	Sten			60	1	116,17	85x42x20	Halvmåneformad. Ins 19/5-99. 60 m ö.h.	
Häggdånger	7	Lindom 6:1, 3:3?		Fyndplats saknas	M34736	Del av bryne	Sten			60	1	95,66	86x35x21	Halvmåneformad. Ins 19/5-99. 60 m ö.h.	
Häggdånger	8	Lindom 6:1, 3:3?		Fyndplats saknas	M34736	Bössflinta	Flinta			60	2	14,14	27x25x14	ins 19/5-99. 60 m ö.h.	
Häggdånger	1	Skedom 1:3		Ej registrerad		Skärvsten	Sten			45-50	2	63,29	62x22x15	ins 18/5-99. 45-50 m ö.h.	x

Häggdånger	2	Skedom 1:3		Ej registrerad	M34737	Bränt ben	Ben			45-50	1	0,33		ins 18/5-99. 45-50 m ö.h.	
Häggdånger	1	Antjärn 11:1		L2020:3173		Skärvsten	Sten	6942645	643148	75	1	45,69	50x37x27	ins 9/5-99. Norra åkern, 75 m ö.h.	x
Häggdånger	2	Antjärn 11:1		Ej registrerad		Skärvsten	Sten			75	2	122,4 2	71x40x28	ins 9/5-99. Södra åkern, norra området. 75 m ö.h.	x
Häggdånger	1	Antjärn 11:1		L2020:3174	M34634	Bränt ben	Ben	6942460	643124	75	1	2,62		Södra åkern (södra området). 75 m ö.h.	
Häggdånger	2	Antjärn 11:1		L2020:3174		Skärvsten	Sten	6942460	643124	75	1	63,35	59x40x32	Södra åkern (södra området). 75 m ö.h.	x
Häggdånger	3	Antjärn 11:1		L2020:3174	M34634	Avslag	Vit och ljusgrå kvarts	6942460	643124	75	2	29,24	51x31x19	Södra åkern (södra området). 75 m ö.h.	
Häggdånger	1	Sjö 9:1		L2020:3176		Skärvsten	Sten	6940861	644169	60	1	70,51	54x52x37	ins 13/5-99. Södra delen, 60 m ö.h.	x
Häggdånger	2	Sjö 9:1		L2020:3176	M34635	Bränt ben	Ben	6940861	644169	60	1	0,79		ins 13/5-99. Norra delen, 60 m ö.h.	
Häggdånger	3	Sjö 9:1		L2020:3176		Skärvsten	Sten	6940861	644169	60	1	133,3 8	62x51x51	ins 13/5-99. Norra delen, 60 m ö.h.	x
Häggdånger	1	Häggdångers-Dal 3:20		Ej registrerad		Skärvsten	Sten			70	1	116,9	64x55x49	ins 8/6-99. 70 m ö.h.	x
Häggdånger	1	Häggdångers-Dal 3:20		L2020:3237	M34636	Avslag	Vit kvarts	6941908	645344	75	1	4,92	29x19x10	ins 11/6-99. 75 m ö.h.	
Häggdånger	2	Häggdångers-Dal 3:20		L2020:3237		Skärvsten	Sten	6941908	645344	75	1	106,2 2	60x50x32	ins 11/6-99. 75 m ö.h.	x
Häggdånger	1	Skällom S		Ej registrerad		Skärvsten	Sten			100	1	153,6 6	71x41x37	ins 5/6-99. 100 m ö.h.	x
Häggdånger	1	Skällom 1:5		L2020:3238	M34637	Bränt ben	Ben	6938440	644362	70	3	0,81		ins 22/5-99. 70 m ö.h.	
Häggdånger	2	Skällom 1:5		L2020:3238	M34637	Avslag	Skiffer	6938440	644362	70	1	2,93	37x18x7	ins 22/5-99. 70 m ö.h.	
Häggdånger	1	Torrom 11:1?		Fyndplats saknas	M34740	Bränt ben	Ben			65-75	1	3,34		ins 2/5-00. 65-75 m ö.h.	
Häggdånger	2	Torrom 11:1?		Fyndplats saknas		Skärvsten	Sten			65-75	3	82,78	41x33x22	ins 2/5-00. 65-75 m ö.h.	x
Häggdånger	3	Torrom 11:1?		Fyndplats saknas	M34740	Avslag	Vit kvarts			65-75	1	8,89	34x27x12	ins 2/5-00. 65-75 m ö.h.	
Häggdånger	1	Torrom 11:17		L2020:3415	M34722	Bränt ben	Ben	6937250	644414	55-60	1	2,41		ins 3-4/5-00. 55-60 m ö.h.	
Häggdånger	2	Torrom 11:17		L2020:3415	M34722	Sten m rödockra	Sten	6937250	644414	55-60	1	231,8 8	84x66x53	ins 3-4/5-00. 55-60 m ö.h.	
Häggdånger	3	Torrom 11:17		L2020:3415	M34722	Bryne	Sten	6937250	644414	55-60	1	138,6 5	78x39x33	Triangulär m naggad långsida. Ins 3-4/5-00. 55-60 m ö.h.	
Häggdånger	4	Torrom 11:17		L2020:3415	M34722	Avslag (skrapa?)	Vit kvarts	6937250	644414	55-60	1	3,55	21x16x11	ins 3-4/5-00. 55-60 m ö.h.	
Häggdånger	5	Torrom 11:17		L2020:3415	M34722	Bryne	Sten	6937250	644414	55-60	1	220,5 7	57x58x31	Ngt triangulär. Ins 3-4/5-00. 55-60 m ö.h.	
Häggdånger	6	Torrom 11:17		L2020:3415		Skärvsten	Sten	6937250	644414	55-60	1	26,22	43x34x25	ins 3-4/5-00. 55-60 m ö.h.	x

Häggdånger	7	Torrom 11:17		L2020:3415	M34722	Avslag	Hälleflinta	6937250	644414	55-60	2	15,99	51x25x15	ins 3-4/5-00. 55-60 m ö.h.	
Häggdånger	8	Torrom 11:17		L2020:3415	M34722	Avslag	Flinta	6937250	644414	55-60	1	2,73	26x17x7	ins 3-4/5-00. 55-60 m ö.h.	
Häggdånger	9	Torrom 11:17		L2020:3415	M34722	Avslag	Flinta	6937250	644414	55-60	1	2,54	36x13x7	ins 3-4/5-00. 55-60 m ö.h.	
Häggdånger	1	Torrom 1:4, 5:6?		Fyndplats saknas	M34741	Bränt ben	Ben			65	1	0,41		ins 6/5-00. 65 m ö.h.	
Häggdånger	2	Torrom 1:4, 5:6?		Fyndplats saknas		Skärvsten	Sten			65	1	22,7	35x28x26	ins 6/5-00. 65 m ö.h.	x
Häggdånger	3	Torrom 1:4, 5:6?		Fyndplats saknas	M34741	Fragment	Keramik/t egel/bränd lera			65	1	1,4	19x15x8	ins 6/5-00. 65 m ö.h.	
Häggdånger	4	Torrom 1:4, 5:6?		Fyndplats saknas	M34741	Skrapa?	Vit kvarts			65	1	1	17x9x5	ins 6/5-00. 65 m ö.h.	
Häggdånger	1	Torrom 11:18		L2020:3239		Skärvsten	Sten	6937330	644214	75	1	35,43	40x32x27	ins 6/5-00. 75 m ö.h.	x
Häggdånger	2	Torrom 11:18		L2020:3239	M34638	Avslag	Vit kvarts	6937330	644214	75	1	17,96	35x29x13	ins 6/5-00. 75 m ö.h.	
Häggdånger	1	Skällom 1:2?		Fyndplats saknas		Skärvsten	Sten			70	1	48,19	49x37x35	ins 6/5-00. 70 m ö.h.	x
Häggdånger	1	Antjärn 9:1		L2020:3240		Skärvsten	Sten	6942194	642040	80	1	31,45	42x30x16	ins 9/5-00. 80 m ö.h.	x
Häggdånger	2	Antjärn 9:1		L2020:3240	M34639	Bränt ben	Ben	6942194	642040	80	1	0,44		ins 9/5-00. 80 m ö.h.	
Häggdånger	3	Antjärn 9:1		L2020:3240	M34639	Avslag	Vit kvarts	6942194	642040	80	1	4,98	24x20x9	ins 9/5-00. 80 m ö.h.	
Häggdånger	1	Antjärn 9:1		L2020:3242	M34640	Avslag	Hälleflinta	6942265	642090	80	1	14,12	33x27x14	ins 9/5-00. 80 m ö.h.	
Häggdånger	1	Antjärn 10:1		L2020:3245	M34641	Avslag	Vit kvarts	6942119	642864	70	1	2,81	29x15x6	ins 12/5-00. 70 m ö.h.	
Häggdånger	2	Antjärn 10:1		L2020:3245	M34641	Avslag	Hälleflinta	6942119	642864	70	1	3,82	29x19x6	ins 12/5-00. 70 m ö.h.	
Häggdånger	1	Antjärn 10:1		L2020:3247	M34642	Avslag	Vit kvarts	6942090	642304	78	1	1,35	21x16x3	ins 11/5-00. 78 m ö.h.	
Häggdånger	2	Antjärn 10:1		L2020:3247		Skärvsten	Sten	6942090	642304	78	1	47,67	48x38x26	ins 11/5-00. 78 m ö.h.	x
Häggdånger	3	Antjärn 10:1		L2020:3247	M34642	Fragment	Vit kvarts	6942090	642304	78	1	6,08	34x18x13	ins 11/5-00. 78 m ö.h.	
Häggdånger	1	Antjärn 10:1		L2020:3248		Skärvsten	Sten	6942117	642362	74	1	30,45	35x30x27	ins 12/5-00. 74 m ö.h.	x
Häggdånger	2	Antjärn 10:1		L2020:3248	M34643	Avslag	Vit kvarts	6942117	642362	74	3	29,4	38x37x14	ins 12/5-00. 74 m ö.h.	
Häggdånger	1	Tjärnsjö 3:2		L2020:3249	M34644	Avslag	Vit kvarts	6943266	643087	80	1	6,08	34x20x9	ins 11/5-00. 80 m ö.h.	
Häggdånger	2	Tjärnsjö 3:2		L2020:3249	M34644	"Lock"	Glimmerskiffer	6943266	643087	80	1	371,34	128x96x22	ins 11/5-00. 80 m ö.h.	
Häggdånger	1	Tjärnsjö 3:2		L2020:3250		Skärvsten	Sten	6943103	644328	75	1	11,9	33x24x23	ins 10/10-00. 75 m ö.h.	x
Häggdånger	2	Tjärnsjö 3:2		L2020:3250	M34645	Avslag	Kvarts	6943103	644328	75	1	3,22	30x17x7	ins 10/10-00. 75 m ö.h.	
Häggdånger	1	Tjärnsjö 3:2		L2020:3252	M34646	Avslag	Vit/röd spräcklig kvarts	6943085	644224	82	2	13,92	30x26x16	ins 10/10-00. 82 m ö.h.	

Häggdånger	1	Sjö 14:1		L2020:3259	M34647	Avslag	Vit kvarts	6942700	644230	80	1	3,15	25x16x9	ins 13/10-00. Norra delen, 80 m ö.h.	
Häggdånger	1	Sjö 15:4		L2020:3262	M34648	Avslag	Vit kvarts	6942588	644140	77	1	4,75	32x16x12	ins 18/10-00. 77 m ö.h.	
Häggdånger	1	Sjö 5:1		L2020:3263	M34649	Avslag	Vit kvarts	6942804	644434	85	1	6,51	25x20x10	ins 21/10-00. 85 m ö.h.	
Häggdånger	2	Sjö 5:1		L2020:3263	M34649	Skrapa?	Vit kvarts	6942804	644434	85	1	12,9	31x29x13	ins 21/10-00. 85 m ö.h.	
Häggdånger	1	Skällom 2:1?		Fyndplats saknas	M34743	Avslag	Vit kvarts			80	1	1,21	25x14x4	Pilspetsliknande. Ins 9/6-00. 80 m ö.h.	
Häggdånger	1	Antjärn 10:1	Raä 59:1	L1936:8482	M34568	Skrapa	Vit kvarts	6942022	643023	70	1	7,77	25x25x9	ins 1990. 70 m ö.h. (enl anteckning)	
Häggdånger	2	Antjärn 10:1	Raä 59:1	L1936:8482	M34568	Avslag	Ljusgrå kvarts	6942022	643023	70	2	12,62	28x24x11	ins 1990. 70 m ö.h. (enl anteckning)	
Häggdånger	1	Sjö 6:1, Lindabäcken 1:4, 1:3	Raä 57	L1936:9040	M34650	Grov yxa	Hälleflinta	6942577	644825	65-80	1	438,77	119x57x52	ins juni 2018	
Häggdånger	2	Sjö 6:1, Lindabäcken 1:4, 1:3	Raä 57	L1936:9040	M34650	Kniv	Skiffer	6942577	644825	65-80	1	50,74	106x37x8	Sågad/slipad. Ins juni 2018	
Härnösand	1	Härnö-Solum 1:30	Raä 125	L1934:364	M34651	Bränt ben	Ben	6944173	652965	40-60	3	1,43		ins 1994. Stg 319. 40-60 m ö.h.	
Härnösand	1	Härnö-Solum 1:30, 1:37	Raä 124	L1934:362	M34652	Bränt ben	Ben	6944089	653038	47	1	0,65		ins 1994. Stg 320. 47 m ö.h.	
Härnösand	2	Härnö-Solum 1:30, 1:37	Raä 124	L1934:362	M34652	Avslag	Flinta	6944089	653038	47	1	5,15	21x20x13	ins 1994. Stg 320. 47 m ö.h.	
Härnösand	3	Härnö-Solum 1:30, 1:37	Raä 124	L1934:362	M34652	Avslag	Vit kvartsit	6944089	653038	47	1	11,19	40x24x15	ins 1994. Stg 320. 47 m ö.h.	
Härnösand	1	Härnö-Solum 1:29		L2020:1668	M34488	Sten m rödockra	Sten	6944045	652683	50	1	103,81	62x54x23	ins 1996. 50 m ö.h.	
Härnösand	1	Härnö-Solum 1:15	Raä 158	L1934:2265	M34486	Avslag	Flinta	6943830	652091	40	1	8,89	27x18x17	ins 1994. Stg 229. 40 m ö.h.	
Härnösand	2	Härnö-Solum 1:15	Raä 158	L1934:2265	M34486	Avslag	Grönsten	6943830	652091	40	1	4,52	28x26x8	ins 1996. Stg 229. 40 m ö.h.	
Härnösand	1	Härnö-Solum 1:5, Brattås 1:7	Raä 154	L1934:2253	M34487	Avslag	Mörk kvartsit	6943731	651981	35-40	1	2,74	21x19x7	ins 1993. Stg 229. 35-40 m ö.h.	
Härnösand	1	Brattås 1:1, 1:7, Härnö-Solum 1:11		Fyndplats/b eskrivning saknas	M34744	Bränt ben	Ben	6943529	651608	34	4	4,43		ins 1992. Stg 321. 34 m ö.h.	
Härnösand	2	Brattås 1:1, 1:7, Härnö-Solum 1:11		Fyndplats/b eskrivning saknas	M34744	Avslag	Flinta	6943529	651608	34	2	5,97	25x24x5	ins 1992. Stg 321. 34 m ö.h.	
Härnösand	3	Brattås 1:1, 1:7, Härnö-Solum 1:11		Fyndplats/b eskrivning saknas	M34744	Fragment	Flinta	6943529	651608	34	3	124,89	53x33x32	ins 1992. Stg 321. 34 m ö.h.	

Härnösand	4	Brattås 1:1, 1:7, Härnö- Solum 1:11		Fyndplats/b eskrivning saknas	M34744	Fragment	Vit kvarts	6943529	651608	34	1	10,46	27x20x18	ins 1992. Stg 321. 34 m ö.h.	
Härnösand	1	Härnö-Solum 1:29		L2020:1669	M34489	Del av bryne	Glimmersk iffer	6944157	652816	55	1	56,63	62x38x12	ins 1996. 55 m ö.h.	
Härnösand	2	Härnö-Solum 1:29		L2020:1669	M34489	"Yxa"	Grönsten	6944157	652816	55	1	98,12	88x50x21	ins 1996. 55 m ö.h.	
Härnösand	1	Kölva 1:25		L2020:1670	M34490	Skrapa	Grönsten	6942346	653091	40-45	1	13,36	31x30x16	ins 1996. 40-45 m ö.h.	
Härnösand	2	Kölva 1:25		L2020:1670		Skärvsten	Sten	6942346	653091	40-45	1	37,56	43x32x30	ins 1996. 40-45 m ö.h.	x
Härnösand	1	Härnö-Solum 1:29	Raä 152	L1934:2251	M34491	Avslag	Flinta	6943850	652744	40-45	3	15,89	33x32x17	ins 1996. 40-45 m ö.h.	
Härnösand	2	Härnö-Solum 1:29	Raä 152	L1934:2251	M34491	Avslag	Vit kvarts	6943850	652744	40-45	1	6,81	28x18x13	ins 1996. 40-45 m ö.h.	
Härnösand	3	Härnö-Solum 1:29	Raä 152	L1934:2251		Skärvsten	Sten	6943850	652744	40-45	2	98,5	57x43x25	ins 1996. 40-45 m ö.h.	x
Härnösand	1	Specksta 1:9	Raä 176	L1934:3452	M34492	Del av bryne	Sandsten	6944676	654257	70	1	32,45	39x29x17	ins 1996. Örsjön, 70 m ö.h.	
Högsjö	1	Överskog 12:1	Raä 34	L1936:9906	M34550	Bearbetad sten	Sten	6961892	648123	70-75	1	211,3 4	88x53x33	ins 1989. Lösfynd på boplat, 70-75 m ö.h.	
Högsjö	1	Sörutansjö 1:3		L2020:1804	M34551	Avslag?	Vit kvarts	6962513	647327	105- 110	4	18,41	36x23x14	ins 1996. Övervåltjärn, område 2. 105-110 m ö.h.	
Högsjö	2	Sörutansjö 1:3		L2020:1805	M34552	Avslag?	Vit och grå kvarts	6962533	647479	105- 110	3	31,43	51x30x23	ins 1996. Övervåltjärn, område 1. 105-110 m ö.h.	
Högsjö	3	Sörutansjö 1:3		L2020:1806	M34553	Avslag	Vit kvarts	6962477	647183	105- 110	1	3,51	33x16x9	ins 1996. Övervåltjärn, område 3. 105-110 m ö.h.	
Högsjö	1	Vålånger 10:1	Raä 169: 1	L1936:9538	M34554	Avslag	Ljusgrå kvarts	6958371	649280	110- 115	1	4,49	27x23x7,5	ins. 21/9-97. 110-115 m ö.h.	
Högsjö	2	Vålånger 10:1	Raä 169: 1	L1936:9538	M34554	Avslag	Vit kvarts	6958371	649280	110- 115	2	3,45	30x28x4	ins. 21/9-97. 110-115 m ö.h.	
Högsjö	1	Vålånger 10:1	Raä 169: 1	L1936:9538	M34554	Tvärpilspe ts?	Vit kvarts	6958371	649280	110	1	1,42	21x18x5	ins 24/6-98. 110 m ö.h. (enl anteckning 110-115 m ö.h.)	
Högsjö	2	Vålånger 10:1	Raä 169: 1	L1936:9538	M34554	Pilspets/sk rapa?	Grå kvarts	6958371	649280	110	1	2,6	25x18x6	Eggretusch. 24/6-98. 110 m ö.h. (enl anteckning 110-115 m ö.h.)	
Högsjö	3	Vålånger 10:1	Raä 169: 1	L1936:9538	M34554	Kölskrapa/ mikrospån kärna	Vit kvarts	6958371	649280	110	1	22,12	39x23x20	ins 24/6-98. 110 m ö.h. (enl anteckning 110-115 m ö.h.)	
Högsjö	4	Vålånger 10:1	Raä 169: 1	L1936:9538	M34554	Bränt ben	Ben	6958371	649280	110	1	0,08		ins 24/6-98. 110 m ö.h. (enl anteckning 110-115 m ö.h.)	

Högsjö	1	Veda 2:22		L2020:2373	M34602	Avslag	Svart kvartsit	6964121	645786	135-140	1	0,98	20x13x4	ins. 2/8-99. Högsta platån, 135-140 m ö.h.	
Högsjö	2	Veda 2:22		L2020:2373	M34602	Avslag	Ljusgrå kvarts	6964121	645786	135	1	3,74	25x18x9	ins. 30/6-99. 135 m ö.h.	
Högsjö	3	Veda 2:22		L2020:2373		Skärvsten	Sten	6964121	645786	135	1	130,7	51x47x40	ins. 30/6-99. 135 m ö.h.	x
Högsjö	4	Veda 2:22		L2020:2373		Skärvsten	Sten	6964121	645786	125	1	162,96	55x53x49	ins. 2/8-99. Lägsta platån, 125 m ö.h.	x
Högsjö	5	Veda 2:22		L2020:2373		Skärvsten	Sten	6964121	645786	130	1	32,7	54x21x20	ins. 2/8-99. Mellanplatån, 130 m ö.h.	x
Högsjö	6	Veda 2:22		L2020:2373	M34602	Avslag	Vit kvarts	6964121	645786	130	1	1,44	20x16x5	ins 29/6-99. Mellanterrassen längst i S. 130 m ö.h.	
Högsjö	7	Veda 2:22		L2020:2373	M34602	Avslag	Grå kvartsit	6964121	645786	130	1	17,88	52x23x15	ins 29/6-99. Mellanterrassen längst i S. 130 m ö.h.	
Högsjö	8	Veda 2:22		L2020:2373	M34602	Avslag	Sandsten	6964121	645786	130	1	31,87	67x40x14	ins 29/6-99. Mellanterrassen längst i S. 130 m ö.h.	
Högsjö	9	Veda 2:22		L2020:2373	M34602	Avslag	Hälleflinta	6964121	645786	130	2	21,39	59x19x10	ins 29/6-99. Mellanterrassen längst i S. 130 m ö.h.	
Högsjö	10	Veda 2:22		L2020:2373	M34602	Kärna	Ljusgrå hälleflinta	6964121	645786	130	1	118,14	57x46x35	ins 29/6-99. Mellanterrassen längst i S. 130 m ö.h.	
Högsjö	11	Veda 2:22		L2020:2373		Skärvsten	Sten	6964121	645786	130	1	125,86	71x44x30	ins 29/6-99. Mellanterrassen längst i S. 130 m ö.h.	x
Högsjö	12	Veda 2:22		L2020:2373	M34602	Avslag	Vit kvarts	6964121	645786	135-140	1	5,16	27x20x11	ins 1/7-99. Högsta platån, 135-140 m ö.h.	
Högsjö	13	Veda 2:22		L2020:2373	M34602	Avslag (ev. redskap?)	Grå kvartsit	6964121	645786	135-140	1	10,92	49x24x10	ins 1/7-99. Högsta platån, 135-140 m ö.h.	
Högsjö	14	Veda 2:22		L2020:2373	M34602	Kärna	Ljusgrå hälleflinta	6964121	645786	135-140	1	55,97	53x42x34	ins 1/7-99. Högsta platån, 135-140 m ö.h.	
Högsjö	15	Veda 2:22		L2020:2373	M34602	Del av kärna	Grönsten, porfyrisk	6964121	645786	135-140	1	82,38	61x55x25	ins 1/7-99. Högsta platån, 135-140 m ö.h.	
Högsjö	16	Veda 2:22		L2020:2373		Skärvsten	Sten	6964121	645786	135-140	2	208,67	81x52x39	ins 1/7-99. Högsta platån, 135-140 m ö.h.	x
Högsjö	17	Veda 2:22		L2020:2373	M34602	Knacksten	Sandsten	6964121	645786	130	1	1263,59	143x100x67	Vitträd. Ins 1999. Södra området, 130 m ö.h.	
Högsjö	1	Lillsela 1:14, 2:5, 3:12, Stormon 1:1?		Fyndplats saknas	M34731	Plattforms avslag	Ljusgrå kvarts			205	1	3,84	34x27x5	ins 2/10-99. Aborrtjärnen, 205 m ö.h.	
Högsjö	1	Överskog 3:24		L2020:2374	M34603	Bryne	Ljusgrå sandsten	6960687	649473	110	1	57,53	128x21x12	ins 1/5-00. 110 m ö.h.	
Högsjö	1	Överskog 12:1		L2020:2388	M34604	Fragment	Skiffer	6961719	648262	65	1	2,95	34x30x3	ins 1/5-00. 65 m ö.h.	
Högsjö	2	Överskog 12:1		L2020:2388		Skärvsten	Sten	6961719	648262	65	2	50,29	46x31x27	ins 1/5-00. 65 m ö.h.	x
Högsjö	1	Överskog 12:1, 12:2		L2020:2389	M34605	Avslag	Vit flinta	6961586	648427	70-75	1	5,65	27x18x14	ins 30/4-00. 70-75 m ö.h.	

Högsjö	2	Överskog 12:1, 12:2		L2020:2389	M34605	Kula	Flinta	6961586	648427	70-75	5	111,4 2	43x42x23	ins 30/4-00. 70-75 m ö.h.	
Högsjö	3	Överskog 12:1, 12:2		L2020:2389	M34605	Redskap	Vit/ljusgrå kvarts	6961586	648427	70-75	4	50,4	40x34x7	ins 30/4-00. 70-75 m ö.h.	
Högsjö	4	Överskog 12:1, 12:2		L2020:2389	M34605	Sänkesten	Glimmerskiffer	6961586	648427	70-75	1	817,6 2	164x130x2 3	Urholkad på kortsidorna. Ins 30/4-00. 70-75 m ö.h.	
Högsjö	1	Överskog 1:13		L2020:2390	M34606	Kärna	Grå kvarts	6961100	648714	70	1	45,74	48x46x18	ins 1/5-00. 70 m ö.h.	
Högsjö	2	Överskog 1:13		L2020:2390	M34606	Avslag	Vit och grå kvarts	6961100	648714	70	2	5,96	29x21x7	ins 1/5-00. 70 m ö.h.	
Högsjö	3	Överskog 1:13		L2020:2390	M34606	Fragment	Tegel	6961100	648714	70	1	6,04	37x21x9	ins 1/5-00. 70 m ö.h.	
Högsjö	4	Överskog 1:13		L2020:2390		Skärvsten	Sten	6961100	648714	70	1	37,35	34x34x24	ins 1/5-00. 70 m ö.h.	x
Högsjö	5	Överskog 1:13		L2020:2390	M34606	Sten m rödockra	Sandsten?	6961100	648714	70	1	30,11	48x43x13	ins 1/5-00. 70 m ö.h.	
Högsjö	1	Vålånger 13:1?		Ej registrerad		Skärvsten	Sten			60	1	115,9 2	56x52x46	ins 28/8-00. 60 m ö.h.	x
Högsjö	1	Nordansjö 1:6, Veda 2:22		L2020:2393	M34607	Kärna	Vit sten	6963928	644886	165	1	66,71	62x47x22	ins 2/10-99. Vändplanen vid Mjösjövägen, schaktmassor. 165 m ö.h.	
Högsjö	2	Nordansjö 1:6, Veda 2:22		L2020:2393	M34607	Krossgrus?	Grå kvartsit?	6963928	644886	165	11	92,56	51x35x30	ins 2/10-99. Vändplanen vid Mjösjövägen, schaktmassor. 165 m ö.h.	
Högsjö	3	Nordansjö 1:6, Veda 2:22		L2020:2393	M34607	Avslag	Vit kvarts	6963928	644886	165	1	1,77	17x14x6	ins 1/9-01. 165 m ö.h.	
Högsjö	4	Nordansjö 1:6, Veda 2:22		L2020:2393	M34607	Avslag	Grönsten	6963928	644886	165	1	24,86	55x40x10	ins 14/10-01. 165 m ö.h.	
Högsjö	1	Högsjö-By 1:3		L2020:3123	M34626	Avslag	Grönsten	6966309	640924	150	2	13,75	48x41x7	ins juni 02. 150 m ö.h.	
Högsjö	1	Vålånger 13:1?		Fyndplats saknas	M34733	Avslag	Vit kvarts			80	2	8,49	28x24x8	ins 14/8-02. 80 m ö.h.	
Högsjö	1	Överskog 2:27		L2020:1809	M34555	Avslag	Ljusgrå kvarts	6961463	647210	145	3	14,74	37x34x16	ins 1994 och 1996. Rödmyran, 145 m ö.h.	
Högsjö	1	Överskog 2:39	Raä 170:1	L1935:175	M34608	Kärna	Grönsten	6961703	649287	120-140	1	930,0 5	139x100x7 5	ins 1994. Bjässholm, 120-140 m ö.h. (enl anteckning 130 m ö.h.)	
Högsjö	1	Vålånger 10:1	Raä 198	L1934:386	M34556	Avslag	Ljusgrå kvarts	6958311	649552	130	1	12,92	36x31x13	ins 1996. Furusjön, 130 m ö.h.	
Högsjö	2	Vålånger 10:1	Raä 198	L1934:386	M34556	Pilspets?	Vit kvarts	6958311	649552	130	1	1,01	18x13x4	ins 1996. Furusjön, 130 m ö.h.	
Högsjö	1	Vålånger 1:16, 1:23		L2020:1627	M34472	Sänkesten	Glimmerskiffer	6959690	649302	55-60	1	1594, 01	195x119x4 0	Urholkad på långsidorna. 55-60 m ö.h.	

Högsjö	2	Vålånger 1:16, 1:23		L2020:1627	M34472	Slaget kvartsstyc ke	Vit och grå kvarts	6959690	649302	55-60	2	75,82	39x33x29	ins 1996. 55-60 m ö.h.	
Högsjö	1	Vålånger 1:16, 1:23		L2020:3637	M34791	Avslag	Flinta	6959654	649296	55-60	1	5,14	30x17x13	ins 1996. 55-60 m ö.h.	
Högsjö	3	Vålånger 1:16, 1:23		L2020:1627	M34472	Slipat fragment	Grönsten	6959690	649302	55-60	1	4,89	34x20x6	ins 1996. 55-60 m ö.h.	
Högsjö	4	Vålånger 1:16, 1:23		L2020:1627	M34472	Fragment	Röd skiffer	6959690	649302	55-60	1	17,97	51x35x14	ins 1996. 55-60 m ö.h.	
Högsjö	5	Vålånger 1:16, 1:23		L2020:1627		Skärvsten	Sten	6959690	649302	55-60	2	65	39x36x29	ins 1996. 55-60 m ö.h.	x
Högsjö	1	Överskog 12:2		L2020:1812	M34557	Avslag	Vit kvarts	6961365	648166	75	1	0,68	16x14x4	ins 1996. Södra området. 75 m ö.h.	
Högsjö	2	Överskog 12:2		L2020:1812		Skärvsten	Sten	6961365	648166	75	1	85,02	55x55x28	ins 1996. Södra området. 75 m ö.h.	x
Högsjö	3	Överskog 12:2		L2020:1812	M34557	Avslag	Vit och ljusgrå kvarts	6961365	648166	75	2	2,72	30x28x5	ins 1996. Norra området. 75 m ö.h.	
Högsjö	4	Överskog 12:2		L2020:1812		Skärvsten	Sten	6961365	648166	75	1	31,94	47x35x23	ins 1996. Norra området. 75 m ö.h.	x
Högsjö	1	Överskog 12:1	Raä 148	L1935:99	M34558	Förarbete till yxa	Grönsten	6961789	648304	70-75	1	326,0 9	133x61x31	ins 1996. 70-75 m ö.h.	
Högsjö	2	Överskog 12:1	Raä 148	L1935:99	M34558	"Mejsel"	Grå kvarts	6961789	648304	70-75	1	21,06	41x31x13	ins 1996. 70-75 m ö.h.	
Högsjö	1	Sörutansjö 1:2		L2020:1815	M34559	Avslag	Ljusgrå och grå kvarts	6962716	648459	75-80	3	41,29	54x28x20	ins 1996. Överskog, område 5. 75-80 m ö.h.	
Högsjö	2	Sörutansjö 1:2		L2020:1815	M34559	Slaget kvartsstyc ke	Grå kvarts	6962716	648459	75-80	2	139,0 1	59x48x33	ins 1996. N. Våltjärn, område 4. 75-80 m ö.h.	
Högsjö	3	Sörutansjö 1:2		L2020:1815	M34559	Avslag	Vit och ljusgrå kvarts	6962716	648459	75-80	6	35,74	39x27x17	ins 1996. N. Våltjärn, område 4. 75-80 m ö.h.	
Högsjö	4	Sörutansjö 1:2		L2020:1815	M34559	Avslag	Ljusgrå kvarts	6962716	648459	75-80	1	2,46	28x26x3	ins 1996. N. Våltjärn, område 1. 75-80 m ö.h.	
Högsjö	5	Sörutansjö 1:2		L2020:1815	M34559	Avslag	Vit, ljusgrå och grå kvarts	6962716	648459	75-80	25	208,9 5	53x24x20	ins 1996. N. Våltjärn, område 3. 75-80 m ö.h.	
Högsjö	6	Sörutansjö 1:2		L2020:1815	M34559	Slaget kvartsstyc ke	Ljusgrå och grå kvarts	6962716	648459	75-80	2	194,8 7	63x49x38	ins 1996. N. Våltjärn, område 3. 75-80 m ö.h.	
Högsjö	7	Sörutansjö 1:2		L2020:1815		Skärvsten	Sten	6962716	648459	75-80	2	61,29	47x36x23	ins 1996. N. Våltjärn, område 3. 75-80 m ö.h.	x
Högsjö	8	Sörutansjö 1:2		L2020:1815	M34559	Avbruten pilspets?	Vit kvarts	6962716	648459	75-80	1	3,3	20x20x6	ins 1996. N. Våltjärn, område 3. 75-80 m ö.h.	

Högsjö	9	Sörutansjö 1:2		L2020:1815	M34559	Knivspets?	Grå kvarts	6962716	648459	75-80	1	5,02	30x19x9	ins 1996. N. Våltjärn, område 3. 75-80 m ö.h.	
Högsjö	10	Sörutansjö 1:2		L2020:1815	M34559	Avslag	Vit kvartsit?	6962716	648459	75-80	1	0,86	17x13x4	ins 1996. N. Våltjärn, område 3. 75-80 m ö.h.	
Högsjö	11	Sörutansjö 1:2		L2020:1815	M34559	Bränt ben	Ben	6962716	648459	75-80	1	1,32		ins 1996. Område 2. 75-80 m.ö.h.	
Högsjö	12	Sörutansjö 1:2		L2020:1815	M34559	Avslag	Vit, ljusgrå och grå kvarts	6962716	648459	75-80	16	63,48	47x15x13	ins 1996. Område 2. 75-80 m.ö.h.	
Högsjö	13	Sörutansjö 1:2		L2020:1815	M34559	Avslag	Mörk kvartsit	6962716	648459	75-80	1	1,12	20x15x5	ins 1996. Område 2. 75-80 m.ö.h.	
Högsjö	14	Sörutansjö 1:2		L2020:1815	M34559	Slaget kvartsstyc ke		6962716	648459	75-80	6	441,05	91x46x31	ins 1996. Område 2. 75-80 m.ö.h.	
Högsjö	15	Sörutansjö 1:2		L2020:1815	M34559	Avbruten tångepilsp ets	Skiffer	6962716	648459	75-80	1	1,24	27x13x3	ins 1996. Område 3. 75-80 m ö.h.	
Högsjö	1	Utansjö 3:5, Veda 1:11		Fyndplats saknas		Skärvsten	Sten	6963450	645985	145	1	386,3	109x71x64	ins 28/6-99. Långmyran. Högsta platån, nordligaste boplatsen. 145 m ö.h. Omöjligt att avgöra vilken fyndplats/boplats materialet härrör från av följande: L2020:2394, L2020:2396, L2020:2397, L2020:2398, L2020:2400, L2020:2401, L2020:2402, L2020:2403, L2020:2404 och L2020:2405.	x
Högsjö	2	Utansjö 3:5, Veda 1:11		Fyndplats saknas	M34609	Avslag	Vit kvarts	6963450	645985	145	1	4,02	29x20x10	ins 28/6-99. Långmyran. Högsta platån, nordligaste boplatsen. 145 m ö.h. Omöjligt att avgöra vilken fyndplats/boplats materialet härrör från av följande: L2020:2394, L2020:2396, L2020:2397, L2020:2398, L2020:2400, L2020:2401, L2020:2402, L2020:2403, L2020:2404 och L2020:2405.	
Högsjö	3	Utansjö 3:5, Veda 1:11		Fyndplats saknas	M34609	Avslag	Ljusgrå hälleflinta	6963450	645985	140	1	2,76	24x22x8	ins 2/9-99. Långmyran. Södra boplatsen, 135 m-platån, östra kanten, invid stenigare slänten. 140 m ö.h. Omöjligt att avgöra vilken fyndplats/boplats materialet härrör från av följande: L2020:2394, L2020:2396, L2020:2397, L2020:2398, L2020:2400, L2020:2401, L2020:2402, L2020:2403, L2020:2404 och L2020:2405.	
Högsjö	4	Utansjö 3:5, Veda 1:11		Fyndplats saknas	M34609	Avslag	Ljusgrå kvarts	6963450	645985	145-150	1	3,63	24x22x7	ins 28/6-99. Långmyran. Högsta platån, översta, östra boplatsen. 145-150 m ö.h. Omöjligt att avgöra vilken fyndplats/boplats materialet härrör från av	

														följande: L2020:2394, L2020:2396, L2020:2397, L2020:2398, L2020:2400, L2020:2401, L2020:2402, L2020:2403, L2020:2404 och L2020:2405.	
Högsjö	5	Utansjö 3:5, Veda 1:11		Fyndplats saknas	M34609	Avslag	Vit kalksten?	6963450	645985	145-150	1	3,69	29x25x6	ins 28/6-99. Långmyran. Högsta platån, översta, östra boplatsen. 145-150 m ö.h. Omöjligt att avgöra vilken fyndplats/boplats materialet härrör från av följande: L2020:2394, L2020:2396, L2020:2397, L2020:2398, L2020:2400, L2020:2401, L2020:2402, L2020:2403, L2020:2404 och L2020:2405.	
Högsjö	6	Utansjö 3:5, Veda 1:11		Fyndplats saknas		Skärvsten	Sten	6963450	645985	145-150	1	33,67	54x29x16	ins 28/6-99. Långmyran. Högsta platån, översta, östra boplatsen. 145-150 m ö.h. Omöjligt att avgöra vilken fyndplats/boplats materialet härrör från av följande: L2020:2394, L2020:2396, L2020:2397, L2020:2398, L2020:2400, L2020:2401, L2020:2402, L2020:2403, L2020:2404 och L2020:2405.	x
Högsjö	7	Utansjö 3:5, Veda 1:11		Fyndplats saknas		Kärna?	Sten	6963450	645985	145-150	1	87,99	73x50x26	ins 28/6-99. Långmyran. Högsta platån, översta, östra boplatsen. 145-150 m ö.h. Omöjligt att avgöra vilken fyndplats/boplats materialet härrör från av följande: L2020:2394, L2020:2396, L2020:2397, L2020:2398, L2020:2400, L2020:2401, L2020:2402, L2020:2403, L2020:2404 och L2020:2405.	x
Högsjö	8	Utansjö 3:5, Veda 1:11		Fyndplats saknas	M34609	Avslag	Vit kvarts	6963450	645985	135-140	1	12,5	53x19x14	ins 20/6-99. Långmyran. Mellanplatån, 135-140 m ö.h. Omöjligt att avgöra vilken fyndplats/boplats materialet härrör från av följande: L2020:2394, L2020:2396, L2020:2397, L2020:2398, L2020:2400, L2020:2401, L2020:2402, L2020:2403, L2020:2404 och L2020:2405.	
Högsjö	9	Utansjö 3:5, Veda 1:11		Fyndplats saknas	M34609	Avslag	Ljusgrå kvartsit	6963450	645985	135-140	1	5,2	34x27x7	ins 20/6-99. Långmyran. Mellanplatån, 135-140 m ö.h. Omöjligt att avgöra vilken fyndplats/boplats materialet härrör från av följande: L2020:2394, L2020:2396, L2020:2397, L2020:2398, L2020:2400, L2020:2401, L2020:2402, L2020:2403, L2020:2404 och L2020:2405	
Högsjö	10	Utansjö 3:5, Veda 1:11		Fyndplats saknas	M34609	Slaget kvartsitstycke	Grå kvartsit	6963450	645985	135-140	1	8,61	31x23x10	ins 20/6-99. Långmyran. Mellanplatån, 135-140 m ö.h. Omöjligt att avgöra vilken fyndplats/boplats materialet härrör från av följande: L2020:2394, L2020:2396,	

														L2020:2397, L2020:2398, L2020:2400, L2020:2401, L2020:2402, L2020:2403, L2020:2404 och L2020:2405		
Högsjö	11	Utansjö 3:5, Veda 1:11		Fyndplats saknas		Skärvsten	Sten	6963450	645985	135-140	1	247,54	78x58x43	ins 20/6-99. Långmyran. Mellanplatån, 135-140 m ö.h. Omöjligt att avgöra vilken fyndplats/boplats materialet härrör från av följande: L2020:2394, L2020:2396, L2020:2397, L2020:2398, L2020:2400, L2020:2401, L2020:2402, L2020:2403, L2020:2404 och L2020:2405	x	
Högsjö	12	Utansjö 3:5, Veda 1:11		Fyndplats saknas	M34609	Avslag	Vit kvarts	6963450	645985	130-145	3	12,24	40x20x15	ins 1996. Långmyran. 130-145 m ö.h. Omöjligt att avgöra vilken fyndplats/boplats materialet härrör från av följande: L2020:2394, L2020:2396, L2020:2397, L2020:2398, L2020:2400, L2020:2401, L2020:2402, L2020:2403, L2020:2404 och L2020:2405.		
Högsjö	13	Utansjö 3:5		L2020:2401	M34609	Avslag	Grönsten	6963450	645985	130-145	1	0,98	22x9x5	ins 1996. Långmyran. 130-145 m ö.h.		
Högsjö	1	Veda 1:11		L2020:1817	M34560	Avslag	Vit kvarts	6963944	645858	130	1	0,46	13x12x2	ins 1996. Långmyran, 130 m ö.h.		
Högsjö	2	Veda 1:11		L2020:1817	M34560	Avslag	Grönsten	6963944	645858	130	1	1,25	25x20x5	ins 1996. Långmyran, 130 m ö.h.		
Stigsjö	1	Sunne 5:1?		Fyndplats saknas	M34745	Avslag	Grå kvarts				1	1,02	16x10x9	ins 7/6-99		
Stigsjö	1	Gussjön?		Fyndplats saknas	M34746	Avslag	Vit kvarts				1	1,25	17x15x5	Troligen slagen av markberedare. Ins 26/8-01		
Stigsjö	1	Hanaberg 3:10?		Fyndplats saknas	M34747	Avslag?	Vit, ljusgrå och grå kvarts				4	82,49	43x36x34	ins 5/10-98. Ö om Grundtjärnen		
Stigsjö	1	Kullarmark 2:16?		Fyndplats saknas	M34748	Slagen sten	Grönsten				142	1	123,34	123x74x16	ins 7/10-01. 142 m ö.h.	
Stigsjö	1	Skjollsta 4:9, 3:13		L2020:3266/L2020:3267	M34653	Avslag	Vit kvarts	6953011/6952987	638267/638280	163	1	0,23	12x10x2	ins 2/6-01. 163 m ö.h. Går ej att avgöra vid vilken av lämningarna som fynden hittades.		
Stigsjö	2	Skjollsta 4:9, 3:13		L2020:3266/L2020:3267	M34653	Slaget kvartsstyc ke	Vit kvarts	6953011/6952987	638267/638280	163	1	100,16	74x61x18	ins 18/6-01. 163 m ö.h. Går ej att avgöra vid vilken av lämningarna som fynden hittades.		
Stigsjö	1	Vike 8:1		L2020:3269	M34655	Avslag	Grönsten	6946668	636323	105	1	13,16	53x35x9	ins 15/5-01. 105 m ö.h.		
Stigsjö	1	Vike 8:1		L2020:3268	M34654	Bryne	Gråsten	6946689	636379	105	1	86	182x18x17	Trasigt, i två delar. Ins 15/5-01. 105 m ö.h.		
Stigsjö	1	Spillböle 2:1?		Fyndplats saknas	M34749	Avslag (bössfinta ?)	Flinta				115	1	0,9	20x15x4	ins 14/5-01. 115 m ö.h.	
Stigsjö	1	Spillböle 2:1?		Fyndplats saknas	M34750	Avslag	Vit kvarts				120	1	4,28	34x14x10	ins 14/5-01. 120 m ö.h.	

Stigsjö	2	Spillböle 2:1?		Fyndplats saknas	M34750	Avslag	Grönsten			120	1	6,89	33x25x11	ins 14/5-01. 120 m ö.h.	
Stigsjö	1	Kullarmark 2:16?		Fyndplats saknas	M34751	Bränt ben	Ben			125	1	1,06		ins 19/5-01. 125 m ö.h.	
Stigsjö	2	Kullarmark 2:16?		Fyndplats saknas	M34751	Avslag	Vit kvarts			125	1	2,02	26x14x4	ins 19/5-01. 125 m ö.h.	
Stigsjö	1	Kullarmark 2:9?		Fyndplats saknas	M34752	Avslag	Vit kvarts			130	1	0,33	15x10x2	ins 20/5-01. 130 m ö.h.	
Stigsjö	1	Hanaberg 1:3		L2020:3273	M34656	Avslag	Vit kvarts	6950427	638924		1	1,35	17x12x6	ins 15/5-01	
Stigsjö	2	Hanaberg 1:3		L2020:3273	M34656	Avslag	Flinta	6950427	638924		1	1,49	29x16x3	ins 15/5-01	
Stigsjö	3	Hanaberg 1:3		L2020:3273	M34656	Avslag	Hälleflinta ?	6950427	638924		1	5,73	29x22x8	ins 15/5-01	
Stigsjö	1	Vike 8:1?		Fyndplats saknas	M34753	Bryne	Röd skiffer			135	1	68,89	102x33x13	ins 18/5-02. 135 m ö.h.	
Stigsjö	1	Öje 8:2?		Fyndplats/b eskrivning saknas	M34754	Avslag	Kvartsit	6945204	635390	125	1	8,63	44x22x11	ins 18/5-02. 125 m ö.h.	
Stigsjö	2	Öje 8:2?		Fyndplats/b eskrivning saknas	M34754	Avslag	Vit och ljusgrå kvarts	6945204	635390	125	2	4	35x15x6	ins 18/5-02. 125 m ö.h.	
Stigsjö	1	Spillböle 1:19?		Fyndplats saknas	M34755	Kölskrapa?	Grönsten			130-140	1	55,87	55x39x23	ins 15/6-02. 130-140 m ö.h.	
Stigsjö	1	Skjollsta 3:12		L2020:3274	M34657	Spånform at avslag	Kvartsit	6953331	638477	160	1	15,41	56x25x9	ins 1/6-02. 160 m ö.h.	
Stigsjö	1	Lövsta 1:3?		Fyndplats/b eskrivning saknas	M34756	Avslag	Vit kvarts	6957731	628155	145	1	0,86	19x10x4	ins 21/9-01. Södra delen, 145 m ö.h.	
Stigsjö	2	Lövsta 1:3?		Fyndplats/b eskrivning saknas	M34756	Avslag	Grönsten	6957731	628155	145	1	7,31	47x32x7	ins 21/9-01. Södra delen, 145 m ö.h.	
Stigsjö	3	Lövsta 1:3?		Fyndplats/b eskrivning saknas	M34756	Avslag	Grönsten, porfyrisk	6957731	628155	145	1	8,05	43x23x10	ins 21/9-01. Södra delen, 145 m ö.h.	
Stigsjö	4	Lövsta 1:3?		Fyndplats/b eskrivning saknas	M34756	Avslag?	Sten	6957731	628155	145	1	10,6	68x14x12	ins 21/9-01. Södra delen, 145 m ö.h.	
Stigsjö	5	Lövsta 1:3?		Fyndplats/b eskrivning saknas	M34756	Yxa?	Sten	6957731	628155	145	1	165,36	95x54x30	ins 21/9-01. Södra delen, 145 m ö.h.	
Stigsjö	6	Lövsta 1:3?		Fyndplats/b eskrivning saknas	M34756	Avslag?	Grönsten	6957536	628557	140	1	118,39	135x43x19	Troligen naturlig. Ins 21/9-01. Södra delen, 140 m ö.h.	
Stigsjö	1	Lövsta 1:3		L2020:3275	M34658	Avslag	Grönsten	6957933	628392	135	1	5,37	42x22x10	ins 21/9-01. 135 m ö.h.	

Stigsjö	2	Lövsta 1:3		L2020:3275	M34658	Knacksten	Sten	6957933	628392	135	1	500,86	146x61x35	ins 21/9-01. 135 m ö.h.	
Stigsjö	1	Lövsta 1:3		L2020:3276	M34659	Avslag	Vit kvarts	6957776	628574	130	1	1,47	20x13x6	ins 21/9-01. 130 m ö.h.	
Stigsjö	2	Lövsta 1:3		L2020:3276	M34659	Avslag	Kvartsit	6957776	628574	130	1	30,96	58x25x20	ins 21/9-01. 130 m ö.h.	
Stigsjö	1	Sörgården 1:4		L2020:3277	M34660	Skrapa?	Grön kvartsit	6958481	627942	135	1	1,92	24x13x5	ins 14/9-01. 135 m ö.h.	
Stigsjö	1	Landtjärn 2:2		L2020:1671		Skärvsten	Sten	6953076	639634	135	1	80,67	59x58x24	ins 2/6-00. 135 m ö.h.	x
Stigsjö	2	Landtjärn 2:2		L2020:1671	M34493	Fragment	Vit/ljusgrå kvarts	6953076	639634	135	3	123,47	85x43x35	ins 24/9-98. 135 m ö.h.	
Stigsjö	3	Landtjärn 2:2		L2020:1671	M34493	Avslag	Vit kvarts	6953076	639634	135	1	5,51	31x19x10	ins 28/9-01. 135 m ö.h.	
Stigsjö	4	Landtjärn 2:2		L2020:1671	M34493	Kärna	Vit kvarts	6953076	639634	135	2	272,01	84x61x36	ins 28/9-01. 135 m ö.h.	
Stigsjö	5	Landtjärn 2:2		L2020:1671	M34493	Avslag	Hälleflinta	6953076	639634	135	1	3,19	28x22x12	ins 15/9-99. Sandtaget V om Sipptjärnen, 135 m ö.h.	
Stigsjö	6	Landtjärn 2:2		L2020:1671	M34493	Kärna	Grönsten	6953076	639634	135	1	119,18	80x57x30	ins juni 00. 135 m ö.h.	
Stigsjö	7	Landtjärn 2:2		L2020:1671	M34493	Avslag	Grönsten	6953076	639634	135	3	112,2	81x49x24	Sipptjärn, 135 m ö.h.	
Stigsjö	8	Landtjärn 2:2		L2020:1671	M34493	Slaget kvartsstyc ke	Ljusgrå kvarts	6953076	639634	135	2	87,63	53x41x31	Sipptjärn, 135 m ö.h.	
Stigsjö	9	Landtjärn 2:2		L2020:1671	M34493	Avslag	Vit kvarts	6953076	639634	135	2	13,06	36x23x15	Sipptjärn, 135 m ö.h.	
Stigsjö	1	Kullarmark 2:16		L2020:1854	M34569	Kärna	Ljusgrå kvarts	6953246	639731	130	1	173,77	90x56x30	Sipptjärn, 130 m ö.h.	
Stigsjö	1	Kullarmark 1:3	Raä 145	L1934:2235	M34570	Kärna?	Ljulgul kvartsit	6952230	640721	130	1	773,73	100x90x56	Yta med 4 slag. Mjösjöberget, 130 m ö.h.	
Stigsjö	2	Kullarmark 1:3	Raä 145	L1934:2235		Skärvsten	Sten	6952230	640721	130	1	72,76	49x44x28	Mjösjöberget, 130 m ö.h.	x
Stigsjö	1	Stigsjö-Bölen 2:10		L2020:2412	M34612	Bryne	Sten	6952696	633614	110	1	169,84	20/5-97	ins 20/5-97. 110 m ö.h.	
Stigsjö	1	Ed 1:18?		Fyndplats saknas		Skärvsten	Sten			60	1	53,4	52x35x33	ins 19/11-00. 60 m ö.h.	x
Stigsjö	1	Kullarmark 2:2		L2020:3619	M34790	Avslag/kross?	Ljusgrå kvarts	6953058	639868	130	1	3,05	30x21x9	ins 5/10-98. Ö om Sipptjärnen, "Lilla boplatsen". 130 m ö.h.	
Stigsjö	1	Kullarmark 2:2		L2020:1672	M34494	Avslag	Vit kvarts	6953111	639908	130	4	18,75	30x21x9	ins 5/10-98. Ö om Sipptjärnen, "Stora boplatsen". 130 m ö.h.	
Stigsjö	1	Hanaberg 2:1, 3:2		L2020:1673		Skärvsten	Sten	6951759	638902	150	1	132,08	67x49x32	Delad i två. Ins 10/10-98. 150 m ö.h.	x
Stigsjö	2	Hanaberg 2:1, 3:2		L2020:1673	M34495	Avslag	Grönsten	6951759	638902	150	2	17,36	33x23x12	ins 10/10-98. 150 m ö.h.	
Stigsjö	3	Hanaberg 2:1, 3:2		L2020:1673	M34495	Avslag	Grönsten	6951759	638902	150	2	14,77	43x30x7	ins 10/10-98. 150 m ö.h.	

Stigsjö	1	Hanaberg 1:7		L2020:1674	M34496	Avslag	Vit och ljusgrå kvarts	6950730	639158	125	3	9,47	30x21x9	ins 30/10-98. 125 m ö.h.	
Stigsjö	1	Skjollsta 3:12		L2020:3278	M34661	Avslag	Vit kvarts	6950974	638603	145	1	2,77	29x20x6	ins 6/6-99. 145 m ö.h.	
Stigsjö	2	Skjollsta 3:12		L2020:3278		Skärvsten	Sten	6950974	638603	145	1	47,28	56x43x20	ins 6/6-99. 145 m ö.h.	x
Stigsjö	3	Skjollsta 3:12		L2020:3278	M34661	Avslag	Grönsten	6950974	638603	145	1	90,58	73x49x22	ins 6/6-99. 145 m ö.h.	
Stigsjö	4	Skjollsta 3:12		L2020:3278	M34661	Avslag	Grönsten	6950974	638603	145	1	7,69	36x23x11	ins 6/6-99. 145 m ö.h.	
Stigsjö	5	Skjollsta 3:12		L2020:3278	M34661	Avslag	Grönsten	6950974	638603	145	1	89,54	79x61x16	ins 10/10-00. 145 m ö.h.	
Stigsjö	1	Skjollsta 8:1		L2020:3279	M34662	Avslag	Vit kvarts	6951034	638398	152	3	21,28	31x23x15	ins 5/6-00. 152 m ö.h.	
Stigsjö	1	Skjollsta 4:9		L2020:3280	M34663	Avslag	Vit kvarts	6951047	638177	157	4	44,78	51x42x16	ins 10/10-00. 157 m ö.h.	
Stigsjö	2	Skjollsta 4:9		L2020:3280	M34663	Kärna	Grå kvarts	6951047	638177	157	1	330,28	80x60x55	ins 10/10-00. 157 m ö.h.	
Stigsjö	3	Skjollsta 4:9		L2020:3280	M34663	Kärna	Ljusgrå kvarts	6951047	638177	157	1	102,21	70x58x28	ins 5/6-00. 157 m ö.h.	
Stigsjö	4	Skjollsta 4:9		L2020:3280	M34663	Slaget kvartsstyc ke	Ljusgrå kvarts	6951047	638177	157	1	63,79	71x68x17	ins 5/6-00. 157 m ö.h.	
Stigsjö	1	Landtjärn 2:2		L2020:3281	M34664	Avslag	Vit kvarts	6949753	639485	95	1	1,83	20x19x6	ins 19/5-00. 95 m ö.h.	
Stigsjö	1	Landtjärn 2:2		L2020:3282	M34665	Avslag	Grönsten	6953324	639567	135	1	1,18	18x16x6	ins 16/6-00. 135 m ö.h.	
Stigsjö	1	Landtjärn 2:2?		Fyndplats saknas	M34758	Avslag	Vit kvarts			132	1	5,3	29x25x9	ins 20/6-00. 132 m ö.h.	
Stigsjö	1	Spillböle 2:1?		Fyndplats saknas		Skärvsten	Sten			135	1	30,49	34x29x24	ins 1/7-00. 135 m ö.h.	x
Stigsjö	2	Spillböle 2:1?		Fyndplats saknas	M34759	Avslag	Kvartsit			135	1	10,63	45x30x6	ins 1/7-00. 135 m ö.h.	
Stigsjö	3	Spillböle 2:1?		Fyndplats saknas	M34759	Avslag	Vit kvarts			135	1	10,24	45x27x13	ins 1/7-00. 135 m ö.h.	
Stigsjö	4	Spillböle 2:1?		Fyndplats saknas	M34759	Avslag	Porfyr			135	1	28,48	49x45x14	ins 1/7-00. 135 m ö.h.	
Stigsjö	1	Öje 8:2		L2020:3283	M34666	Avslag	Vit kvarts	6945505	635454	145	1	1,3	20x13x5	ins 30/8-00. 145 m ö.h.	
Stigsjö	2	Öje 8:2		L2020:3283	M34666	Avslag	Grönsten?	6945505	635454	145	1	4,32	38x27x4	ins 30/8-00. 145 m ö.h.	
Stigsjö	1	Öje 8:2		L2020:3419	M34723	Avslag	Vit kvarts	6945475	636065	130	1	2,86	32x23x5	ins 19/9-00. 130 m ö.h.	
Stigsjö	1	Näggård 3:1		L2020:3284	M34667	Avslag	Vit kvarts	6947506	637211	135	1	8,13	34x30x8	ins 10/10-00. 135 m ö.h.	
Stigsjö	1	Stigsjö Prästbol 1:1		L2020:3285	M34668	Kölskrapa	Grönsten	6947657	637309	122	1	18,91	45x23x19	ins 26/10-00. 122 m ö.h.	
Stigsjö	1	Stigsjö Prästbol 1:1		L2020:3286	M34669	Avslag	Vit kvarts	6947600	637509	120	1	2,13	22x19x5	ins 27/10-00. 120 m ö.h.	

Säbrå	1	Norrstig 6:1	Raä 60	L1935:6653	M34571	"Yxa"	Grönsten	6951358	644437	65	1	126,5	94x55x25	ins 13/11-04. 65 m ö.h.	
Säbrå	2	Norrstig 6:1	Raä 60	L1935:6653	M34571	Avslag	Vit och grå kvarts	6951358	644437	65	40	346,36	68x25x25	(3) 65 m ö.h.	
Säbrå	3	Norrstig 6:1	Raä 60	L1935:6653	M34571	Avslag	Grå kvartsit	6951358	644437	65	1	14,48	38x30x15	(3) 65 m ö.h.	
Säbrå	1	Innerfälle 1:5	Raä 181	L1935:6289	M34572	Knacksten ?	Sten	6956115	650612	65	1	2338,66	206x90x78	Avlång, m ev spår av knackslag i båda ändarna. 65 m ö.h.	
Säbrå	2	Innerfälle 1:5	Raä 181	L1935:6289		Skärvsten	Sten	6956115	650612	65	1	43,34	52x39x19	(8) 65 m ö.h.	x
Säbrå	3	Innerfälle 1:5	Raä 181	L1935:6289	M34572	Slaget kvartsstyc ke	Vit, ljusgrå och grå kvarts	6956115	650612	65	7	332,89	75x61x24	(8) 65 m ö.h.	
Säbrå	4	Innerfälle 1:5	Raä 181	L1935:6289	M34572	Avslag	Vit, ljusgrå och grå kvarts	6956115	650612	65	30	202,78	53x42x18	(8) 65 m ö.h.	
Säbrå	1	Kittjärn 2:16, 1:1	Raä 217	L1935:6647	M34573	Slipad håleggad yxa	Sten	6945938	644366	75-80	1	169	115x40x26	75-80 m ö.h.	
Säbrå	2	Kittjärn 2:16, 1:1	Raä 217	L1935:6647	M34573	Sten m rödockra	Sten	6945938	644366	75-80	1	115,96	76x58x34	75-80 m ö.h.	
Säbrå	3	Kittjärn 2:16, 1:1	Raä 217	L1935:6647	M34573	Sänkesten	Glimmerskiffer	6945938	644366	75-80	1	931,91	134x125x38	Urholkad på kortsidorna. 75-80 m ö.h.	
Säbrå	4	Kittjärn 2:16, 1:1	Raä 217	L1935:6647	M34573	Spets	Skiffer	6945938	644366	75-80	1	15,38	69x24x6	Trasig, i två delar. 75-80 m ö.h.	
Säbrå	5	Kittjärn 2:16, 1:1	Raä 217	L1935:6647	M34573	Dolk	Skiffer	6945938	644366	75-80	1	58,41	164x29x8	75-80 m ö.h.	
Säbrå	6	Kittjärn 2:16, 1:1	Raä 217	L1935:6647	M34573	Pilspets	Skiffer	6945938	644366	75-80	1	5,96	69x15x4	75-80 m ö.h.	
Säbrå	1	Dunderkläpp 1:1	Raä 235	L1935:6603	M34574	Avslag	Vit och grå kvarts	6948343	643658	75	7	7,51	25x11x5	75 m ö.h.	
Säbrå	2	Dunderkläpp 1:1	Raä 235	L1935:6603	M34574	Kärna	Grå kvarts	6948343	643658	75	4	456,3	66x64x51	75 m ö.h.	
Säbrå	1	Stig 1:12	Raä 80	L1935:6734	M34575	Avslag	Vit kvarts	6949631	646118	65	4	32,36	58x27x13	(2) 65 m ö.h.	
Säbrå	1	Järsta 4:2, 4:5	Raä 264	L1935:6930	M34576	Bränt ben	Ben	6945962	646603	50	3	0,55		ins 1994. Kittjärn, 50 m ö.h.	
Säbrå	2	Järsta 4:2, 4:5	Raä 264	L1935:6930	M34576	Fiskben?	Ben?	6945962	646603	50	1	0,34		ins 1996. Kittjärn, 50 m ö.h.	
Säbrå	1	?			Fyndplats saknas	M34760	Bränt ben				6	2,19		ins 1989. Nedanför crossbana. 218b, 6b	
Säbrå	2	?			Fyndplats saknas	M34760	Avslag				10	58,72	47x37x23	ins 1989. Nedanför crossbana. 218b, 6b	

Säbrå	1	Bötsle 1:17	Raä 134	L1935:6181	M34577	Avslag	Vit och grå kvarts	6956501	644058	65	3	34,21	37x35x10	65 m ö.h.	
Säbrå	2	Bötsle 1:17	Raä 134	L1935:6181		Skärvsten	Sten	6956501	644058	65	1	88,12	60x44x27	65 m ö.h.	x
Säbrå	3	Bötsle 1:17	Raä 134	L1935:6181		Avslag	Vit/ljusgrå kvarts	6956501	644058	65	1	20,48	36x27x17	(13). 65 m ö.h.	x
Säbrå	1	Bötsle 3:3	Raä 132	L1935:6112	M34578	Kärna	Grönsten	6956896	643768	70	1	1203,31	144x98x77	ins 1990. 70 m ö.h.	
Säbrå	2	Bötsle 3:3	Raä 132	L1935:6112	M34578	Förarbete till kniv	Rödviolett skiffer	6956896	643768	70	1	89,56	97x46x15	ins 1989. Lösfynd på bopplats. 70 m ö.h.	
Säbrå	3	Bötsle 3:3	Raä 132	L1935:6112	M34578	Förarbete till tväryxa av Lihultstyp	Grönsten	6956896	643768	70	1	219,42	130x47x35	ins 1989. Lösfynd på bopplats. 70 m ö.h.	
Säbrå	4	Bötsle 3:3	Raä 132	L1935:6112	M34578	Pilspets	Rödviolett skiffer	6956896	643768	70	1	1,77	25x16x4	ins 1989. Lösfynd på bopplats. 70 m ö.h.	
Säbrå	5	Bötsle 3:3	Raä 132	L1935:6112		Skärvsten	Sten	6956897	643769	70	1	20,1	47x29x15	(12ö) 70 m ö.h.	x
Säbrå	6	Bötsle 3:3	Raä 132	L1935:6112	M34578	Kärna?	Ljus kvartsit	6956898	643770	70	1	54,41	59x39x16	(12ö) 70 m ö.h.	
Säbrå	7	Bötsle 3:3	Raä 132	L1935:6112	M34578	Kärna	Grönsten	6956899	643771	70	1	210,02	119x68x30	(12ö) 70 m ö.h.	
Säbrå	8	Bötsle 3:3	Raä 132	L1935:6112	M34578	Avslag	Grönsten	6956900	643772	70	1	54,43	70x49x20	(12ö) 70 m ö.h.	
Säbrå	9	Bötsle 3:3	Raä 132	L1935:6112	M34578	Slaget kvartsstyc ke	Vit, ljusgrå och grå kvarts	6956901	643773	70	12	565,66	68x36x21	(12ö) 70 m ö.h.	
Säbrå	10	Bötsle 3:3	Raä 132	L1935:6112	M34578	Avslag	Vit, ljusgrå och grå kvarts	6956902	643774	70	53	374,72	78x26x17	(12ö) 70 m ö.h.	
Säbrå	1	Säbrå-Ramsås 13:7, 5:21, S3, 6:13	Raä 168	L1935:6559	M34579	Del av bryne	Glimmersk iffer	6954248	642475	55	1	114,47	90x35x16	ins 1994. 55 m ö.h.	
Säbrå	1	Säbrå-Ramsås 7:15, 13:7, 1:15	Raä 239	L1935:7174	M34580	Avslag	Brunröd bergart	6954616	641866	85	1	42,7	77x39x20	85 m ö.h.	
Säbrå	2	Säbrå-Ramsås 7:15, 13:7, 1:15	Raä 239	L1935:7174		Skärvsten	Sten	6954616	641866	85	1	25,6	35x29x24	85 m ö.h.	x
Säbrå	3	Säbrå-Ramsås 7:15, 13:7, 1:15	Raä 239	L1935:7174	M34580	Avslag	Hälleflinta ?	6954616	641866	85	2	8,22	33x23x8	85 m ö.h.	
Säbrå	4	Säbrå-Ramsås 7:15, 13:7, 1:15	Raä 239	L1935:7174	M34580	Avslag	Vit, ljusgrå och grå kvarts	6954616	641866	85	33	414,74	75x44x19	85 m ö.h.	

Säbrå	4	Bötsle 1:17	Raä 134	L1935:6181	M34577	Avslag	Ljusgrå kvarts	6956501	644058	65	1	20,48	37x27x16	(13) 65 m ö.h.	
Säbrå	1	Järsta 1:9, 1:10	Raä 218	L1935:6648	M34582	Fragment	Flinta	6945830	646219	65	1	32,58	56x31x17	(6) 65 m ö.h.	
Säbrå	2	Järsta 1:9, 1:10	Raä 218	L1935:6648	M34582	Skrapa	Grå kvarts	6945831	646219	65	1	12,76	30x29x19	(6) 65 m ö.h.	
Säbrå	3	Järsta 1:9, 1:10	Raä 218	L1935:6648	M34582	Fragment	Skiffer	6945832	646219	65	1	8,31	48x28x5	(6) 65 m ö.h.	
Säbrå	4	Järsta 1:9, 1:10	Raä 218	L1935:6648	M34582	Sänkesten ?	Glimmerskiffer	6945833	646219	65	1	666,44	141x83x32	ins 1988. Lösfynd på boplat. 65 m ö.h.	
Säbrå	5	Järsta 1:9, 1:10	Raä 218	L1935:6648	M34582	Knackssten ?	Grönsten	6945834	646219	65	1	689,86	129x71x46	ins 1988. Lösfynd på boplat. 65 m ö.h.	
Säbrå	6	Järsta 1:9, 1:10	Raä 218	L1935:6648	M34582	Avslag	Röd kvarts	6945835	646219	65	1	3,2	21x21x9	(6) 65 m ö.h.	
Säbrå	7	Järsta 1:9, 1:10	Raä 218	L1935:6648	M34582	Avslag	Vit och ljusgrå kvarts	6945836	646219	65	32	119,72	42x29x18	(6) 65 m ö.h.	
Säbrå	8	Järsta 1:9, 1:10	Raä 218	L1935:6648	M34582	Kvartsstyc ke	Ljusgrå och grå kvarts	6945837	646219	65	5	344,33	62x48x39	(6) 65 m ö.h.	
Säbrå	9	Järsta 1:9, 1:10	Raä 218	L1935:6648	M34582	Bränt ben	Ben	6945838	646219		14	6,67		ins 1988	
Säbrå	1	Bötsle 3:3	Raä 133	L1935:6180	M34583	Avslag	Vit och ljusgrå kvarts	6956918	643711	70	5	43,72	39x33x14	(12v) 70 m ö.h.	
Säbrå	2	Bötsle 3:3	Raä 133	L1935:6180	M34583	Kvartsstyc ke	Vit och grå kvarts	6956918	643711	70	3	255,02	74x55x26	(12v) 70 m ö.h.	
Säbrå	1	Säbrå-Ramsås S:3	Raä 52	L1935:6655	M34584	Avslag och splitter	Vit, ljusgrå och grå kvarts	6954345	642240	75	17	38,63	30x24x12	(10) ins 1989. 75 m ö.h.	
Säbrå	1	Oringen 3?		Fyndplats saknas		Skärvsten	Sten				1	461,65	97x65x58	sandtagets N raskant	x
Säbrå	1	Säbrå-Ramsås S3, 6:13	Raä 168: 2	L1935:7187	M34613	Bearbetat fragment	Skiffer	6954325	642376	65	2	29,37	46x26x11	ins 29/4-01. 65 m ö.h.	
Säbrå	2	Säbrå-Ramsås S3, 6:13	Raä 168: 2	L1935:7187	M34613	Del av skaft	Kritpipa	6954325	642376		1	1,45	19x8x8	ins 1991	
Säbrå	3	Säbrå-Ramsås S3, 6:13	Raä 168: 2	L1935:7187	M34613	Kärna	Vit/ljusgrå kvarts	6954325	642376		1	18,39	34x26x19	ins 1991	
Säbrå	4	Säbrå-Ramsås S3, 6:13	Raä 168: 2	L1935:7187	M34613	Bearbetat fragment	Skiffer	6954325	642376		1	3,41	33x27x3	ins 1991	

Säbrå	1	Säbrå-Ramsås 1:34, 1:12	Raä 138: 2	L1935:6849	M34581	Avslag	Grönsten	6954983	642663	60	5	17,56	41x29x6	ins 1992, 1996. 60 m ö.h.	
Säbrå	2	Säbrå-Ramsås 1:34, 1:12	Raä 138: 2	L1935:6849	M34581	Skrapa	Grönsten	6954983	642663	60	1	2,72	20x18x7	ins 1992, 1996. 60 m ö.h.	
Säbrå	3	Säbrå-Ramsås 1:34, 1:12	Raä 138: 2	L1935:6849		Skärvsten	Sten	6954983	642663	60	1	193,9 2	73x64x34	ins 1992, 1996. 60 m ö.h.	x
Säbrå	4	Säbrå-Ramsås 1:34, 1:12	Raä 138: 2	L1935:6849	M34581	Pilspets	Mörk kvartsit	6954983	642663	60	1	6,84	49x18x7	ins 1996. 60 m ö.h.	
Säbrå	5	Säbrå-Ramsås 1:34, 1:12	Raä 138: 2	L1935:6849	M34581	Del av kniv	Skiffer	6954983	642663	60	1	4,52	31x28x4	ins 1996. 60 m ö.h.	
Säbrå	1	Säbrå-Ramsås 7:15	Raä 261: 1	L1935:6692	M34724	Yxformad sten	Granit	6954647	642125		1	757,7 3	151x68x55	ins 1991	
Säbrå	1	Ramsås S:3	Raä 262: 1	L1935:6231	M34670	Avslag	Vit/ljusgrå kvarts	6954529	642309	65	1	6,06	40x17x7	ins 1994. Söder om sandtag. 65 m ö.h.	
Säbrå	1	Ramsås S:3	Raä 262: 2	L1935:6321	M34671	Avslag	Vit och ljusgrå kvarts	6954598	642321	65	5	28,3	38x25x9	ins 1991. 65 m ö.h.	
Säbrå	2	Ramsås S:3	Raä 262: 2	L1935:6321	M34671	Skrapa	Vit kvarts	6954598	642321	65	1	29,04	41x35x21	ins 1991. 65 m ö.h.	
Säbrå	1	Ramsås S:3	Raä 262: 3	L1935:6320	M34672	Avslag	Vit/ljusgrå kvarts	6954529	642309	65	1	4,97	23x21x8	ins 1991. 65 m ö.h.	
Säbrå	2	Ramsås S:3	Raä 262: 3	L1935:6320		Skärvsten	Sten	6954529	642309	65	1	42,18	47x34x23	ins 1991. 65 m ö.h.	x
Säbrå	1	Säbrå-Ramsås 2:17	Raä 263	L1935:6299	M34673	Avslag	Grönsten	6953984	642445	55-65	1	22,22	49x34x14	ins 1996. 55-65 m ö.h.	
Säbrå	1	Huggning 2:7	Raä 260: 1	L1935:6136		Skärvsten	Sten	6955740	642482	75-80	1	13,82	30x28x20	ins 5/5-99. 75-80 m ö.h.	x
Säbrå	2	Huggning 2:7	Raä 260: 1	L1935:6136	M34526	Avslag	Vit och ljusgrå kvarts	6955740	642482	75-80	5	21,15	30x20x15	ins 1991. 75-80 m ö.h.	
Säbrå	1	Huggning 2:11		L2020:1675	M34497	Spånform at avslag	Vit kvarts	6955655	642479	75-80	1	4,87	38x17x9	ins 1991. 75-80 m ö.h.	

Säbrå	3	Huggning 2:7	Raä 260:1	L1935:6136	M34526	Skrapa	Vit kvarts	6955740	642482	75-80	1	12,3	31x28x10	ins 1991. 75-80 m ö.h.	
Säbrå	4	Huggning 2:7	Raä 260:1	L1935:6136	M34526	Skrapa	Grå kvarts	6955740	642482	75-80	2	91,69	54x44x23	ins 1991. 75-80 m ö.h.	
Säbrå	1	Västernorrland 1:14, 3:9	Raä 259:1	L1935:6709	M34730	Avslag	Grönsten	6955956	642479	90	4	22,24	45x26x11	ins 1991. Skabäcken, 90 m ö.h.	
Säbrå	2	Västernorrland 1:14, 3:9	Raä 259:1	L1935:6709	M34730	Avslag	Vit kvarts	6955956	642479	90	5	46,93	50x36x26	ins 1991. Skabäcken, 90 m ö.h.	
Säbrå	3	Västernorrland 1:14, 3:9	Raä 259:1	L1935:6709		Skärvsten	Sten	6955956	642479	90	1	17,21	35x22x19	ins 1991. Skabäcken, 90 m ö.h.	x
Säbrå	1	Västernorrland 2:5	Raä 258	L1935:6708	M34674	Kärna	Grå kvarts	6956056	642741	85	1	64,28	43x37x27	ins 1991. Skabäcken, 85 m ö.h.	
Säbrå	2	Västernorrland 2:5	Raä 258	L1935:6708		Skärvsten	Sten	6956056	642741	85	1	46,33	36x35x29	ins 1991. Skabäcken, 85 m ö.h.	x
Säbrå	1	Säbrå-Ramsås 6:13, 13:7	Raä 393	L1934:2172	M34727	Fragment	Bränd lera	6954532	642645	55	1	2,94	31x21x8	ins 1992. 55 m ö.h.	
Säbrå	2	Säbrå-Ramsås 6:13, 13:7	Raä 393	L1934:2172	M34727	Fragment av slipad egg	Röd sandsten	6954532	642645	55	1	4,59	24x20x11	ins 1992. 55 m ö.h.	
Säbrå	1	Säbrå-Ramsås 6:13, 13:7	Raä 394	L1934:2173	M34728	Slipad yxa?	Röd sandsten	6954532	642645	55	1	118,8	89x36x30	ins 1992. 55 m ö.h.	
Säbrå	1	Säbrå-Ramsås 6:13, 13:7	Raä 393/394	L1934:2172/ L1934:2173	M34729	Avslag	Vit och grå kvarts	6954532	642645	55	3	38,32	42x19x16	ins 1992. 55 m ö.h. Omöjligt att veta vilken den kommer ifrån	
Säbrå	2	Säbrå-Ramsås 6:13, 13:7	Raä 393/394	L1934:2172/ L1934:2173	M34729	Kärna?	Grönsten?	6954532	642645	55	1	30,56	41x35x24	ins 1992. 55 m ö.h. Omöjligt att veta vilken den kommer ifrån	
Säbrå	1	Säbrå-Ramsås 4:24	Raä 417	L1934:2084	M34498	Avslag	Ljusgrå kvarts	6954734	641293	95-100	11	120,42	55x48x26	ins 1992. Östra delen, 95-100 m ö.h.	
Säbrå	2	Säbrå-Ramsås 4:24	Raä 417	L1934:2084	M34498	Kärna	Grönsten	6954734	641293	95-100	1	368,48	94x74x50	ins 1992. Västra delen, 95-100 m ö.h.	
Säbrå	3	Säbrå-Ramsås 4:24	Raä 417	L1934:2084	M34498	Avslag	Vit och ljusgrå kvarts	6954734	641293	95-100	8	20,34	32x17x9	ins 1992. Västra delen, 95-100 m ö.h.	
Säbrå	1	Säbrå-Ramsås 6:13	Raä 396	L1934:2189	M34499	Avslag	Vit och grå kvarts	6955188	642492	60-65	8	36,36	38x27x11	ins 1992. Södra delen, 60-65 m ö.h.	
Säbrå	2	Säbrå-Ramsås 6:13	Raä 396	L1934:2189	M34499	Skrapa?	Vit/ljusgrå kvarts	6955188	642492	60-65	1	13,66	36x29x12	ins 1992. Södra delen, 60-65 m ö.h.	
Säbrå	3	Säbrå-Ramsås 6:13	Raä 396	L1934:2189	M34499	Avslag	Flinta	6955188	642492	60-65	3	23,94	36x29x20	ins 1992. Norra delen, 60-65 m ö.h.	

Säbrå	4	Säbrå-Ramsås 6:13	Raä 396	L1934:2189	M34499	Avslag	Vit och ljusgrå kvarts	6955188	642492	60-65	9	28,63	34x29x11	ins 1992. Norra delen, 60-65 m ö.h.	
Säbrå	5	Säbrå-Ramsås 6:13	Raä 396	L1934:2189		Skärvsten	Sten	6955188	642492	60-65	1	16,85	39x22x21	ins 1992. Norra delen, 60-65 m ö.h.	x
Säbrå	1	Säbrå-Ramsås 6:13		L2020:1676	M34500	Fragment	Ben	6955107	642495	55-60	1	0,3		ins 1992. 55-60 m ö.h.	
Säbrå	2	Säbrå-Ramsås 6:13		L2020:1676	M34500	Fragment	Ljusgrå kvarts	6955107	642495	55-60	1	19,75	45x27x17	ins 1992. 55-60 m ö.h.	
Säbrå	3	Säbrå-Ramsås 6:13		L2020:1676		Skärvsten	Sten	6955107	642495	55-60	1	20,59	40x27x21	ins 1992. 55-60 m ö.h.	x
Säbrå	1	Huggning 1:10	Raä 408	L1934:2233	M34585	Avslag	Vit och ljusgrå kvarts	6955266	642570	65-70	5	13,14	32x22x5	ins 1993. 65-70 m ö.h.	
Säbrå	2	Huggning 1:10	Raä 408	L1934:2233	M34585	Skrapa	Flinta	6955266	642570	65-70	1	4,42	29x22x6	ins 1993. 65-70 m ö.h.	
Säbrå	3	Huggning 1:10, 1:6		L2020:1902	M34586	Avslag	Flinta	6955337	642607	65-70	1	8,14	47x20x12	Åkern 50 m NÖ om boplat. 65-70 m ö.h.	
Säbrå	3	Huggning 1:10	Raä 408	L1934:2233	M34585	Skrapa	Ljusgrå kvarts	6955266	642570	65-70	1	6,05	25x22x8	ins 1993. 65-70 m ö.h.	
Säbrå	4	Huggning 1:10	Raä 408	L1934:2233	M34585	Kärna	Grå kvarts	6955266	642570	65-70	1	48,65	38x33x27	ins 1993. 65-70 m ö.h.	
Säbrå	1	Säbrå-Solum 2:10		L2020:1677	M34501	Avslag	Vit och grå kvarts	6957594	643625	90	5	64,72	43x37x17	ins 2013. 90 m ö.h.	
Säbrå	2	Säbrå-Solum 2:10		L2020:1677		Skärvsten	Sten	6957594	643625	90	1	45,18	51x32x24	ins 2013. 90 m ö.h.	x
Säbrå	1	Säbrå-Ramsås 13:7	Raä 400	L1934:2193	M34725	Avslag	Flinta	6955096	642297	60	2	8,46	25x23x8	ins 1993. 60 m ö.h.	
Säbrå	2	Säbrå-Ramsås 13:7	Raä 400	L1934:2193	M34725	Slagg	Glas	6955096	642297	60	1	6,33	22x19x14	ins 1993. 60 m ö.h.	
Säbrå	3	Säbrå-Ramsås 13:7	Raä 400	L1934:2193	M34725	Bryne	Sandsten	6955096	642297	60	1	169,7 8	75x51x33	ins 1993. 60 m ö.h.	
Säbrå	1	Säbrå-Ramsås 13:7	Raä 411	L1934:2243	M34726	Kvartsstyc ke	Vit och ljusgrå kvarts	6955096	642297	60	6	73,99	41x30x15	ins 1993. 60 m ö.h.	
Säbrå	4	Säbrå-Ramsås 13:7	Raä 400	L1934:2193		Skärvsten	Sten	6955096	642297	60	2	51,86	42x23x21	ins 1993. 60 m ö.h.	x
Säbrå	1	Ramsås 4:17, 4:28	Raä 426	L1934:2112	M34502	Skrapa	Vit kvarts	6954870	641369	95	1	5,79	28x21x11	ins 1993. 95 m ö.h.	
Säbrå	2	Ramsås 4:17, 4:28	Raä 426	L1934:2112	M34502	Avslag	Ljusgrå kvarts	6954870	641369	95	3	33,77	43x22x19	ins 1993. 95 m ö.h.	
Säbrå	3	Ramsås 4:17, 4:28	Raä 426	L1934:2112		Skärvsten	Sten	6954870	641369	95	1	8,31	25x18x13	ins 1993. 95 m ö.h.	x
Säbrå	1	Ramsås 4:17, 18:1	Raä 414	L1934:2081		Skärvsten	Sten	6954787	641430	85	1	22,45	29x25x25	ins. 30/4-00. 85 m ö.h.	x

Säbrå	2	Ramsås 4:17, 18:1	Raä 414	L1934:2081	M34503	Avslag	Grönsten	6954787	641430	85	1	18,45	40x31x13	ins 30/4-00. 85 m ö.h.	
Säbrå	3	Ramsås 4:17, 18:1	Raä 414	L1934:2081	M34503	Avslag	Vit, ljusgrå och grå kvarts	6954787	641430	85	8	24,07	30x16x11	ins 1993. 85 m ö.h.	
Säbrå	4	Ramsås 4:17, 18:1	Raä 414	L1934:2081	M34503	Spånform at avslag	Vit kvarts	6954787	641430	85	1	11,73	46x22x13	ins 1993. 85 m ö.h.	
Säbrå	5	Ramsås 4:17, 18:1	Raä 414	L1934:2081	M34503	Kvartsstyc ke	Grå kvarts	6954787	641430	85	1	48,65	46x35x26	ins 1993. 85 m ö.h.	
Säbrå	1	Säbrå-Ramsås 18:1		L2020:1678	M34504	Avslag	Vit, ljusgrå och grå kvarts	6955133	641358	90	3	10,24	33x20x5	ins 1993. 90 m ö.h.	
Säbrå	2	Säbrå-Ramsås 18:1		L2020:1678	M34504	Kvartsstyc ke	Ljusgrå kvarts	6955133	641358	90	1	19,8	32x32x13	ins 1993. 90 m ö.h.	
Säbrå	3	Säbrå-Ramsås 18:1		L2020:1678		Skärvsten	Sten	6955133	641358	90	1	10,56	24x23x18	ins 1993. 90 m ö.h.	x
Säbrå	1	Säbrå-Ramsås 1:15	Raä 416	L1934:2083	M34505	Avslag	Ljusgrå kvarts	6954817	641774	80	2	11,69	35x30x9	ins 1993. Söder om vägen, 80 m ö.h.	
Säbrå	2	Säbrå-Ramsås 1:15	Raä 416	L1934:2083	M34505	Avslag	Vit kvarts	6954817	641774	80	3	13,29	37x24x9	ins 1993. Norr om vägen, 80 m ö.h.	
Säbrå	3	Säbrå-Ramsås 1:15	Raä 416	L1934:2083		Skärvsten	Sten	6954817	641774	80	1	17,52	44x27x16	ins 1993. Norr om vägen, 80 m ö.h.	x
Säbrå	1	Säbrå-Ramsås 1:9, 1:16, 1:15	Raä 429	L1934:2131	M34597	Kvartsstyc ke	Ljusgrå och grå kvarts	6954945	641782	70	8	133,96	66x35x20	ins 1993. 70 m ö.h.	
Säbrå	1	Säbrå-Ramsås 1:9, 1:16, 1:15	Raä 427	L1934:2113	M34598	Del av bryne	Röd sandsten	6954946	641783	70	1	12,21	43x25x8	ins 1993. 70 m ö.h.	
Säbrå	2	Säbrå-Ramsås 1:9, 1:16, 1:15	Raä 427	L1934:2113	M34598	Slaget flintstycke	Flinta	6954947	641784	70	1	30,93	43x31x23	ins 1993. 70 m ö.h.	
Säbrå	2	Säbrå-Ramsås 1:9, 1:16, 1:15	Raä 429	L1934:2131	M34597	Avslag	Vit och ljusgrå kvarts	6954948	641785	70	3	7,6	21x16x6	ins 1993. 70 m ö.h.	
Säbrå	1	Västersjäländ 3:28	Raä 419	L1934:2095	M34587	Avslag	Ljusgrå kvarts	6956359	641918	90	1	4,06	23x23x6	ins 1993. Skabäcken, 90 m ö.h.	
Säbrå	1	Säbrå-Solum 3:1		L2020:1679	M34506	Slaget kvartsstyc ke	Ljusgrå kvarts	6956889	644509	50	1	31,95	42x36x15	ins 1993. 50 m ö.h.	
Säbrå	1	Gryttjom 1:2		L2020:1916	M34588	Mynnings bit	Keramik	6956408	642724	75-80	1	5,29	30x27x7	ins 1993. Solum, 75-80 m ö.h.	
Säbrå	2	Gryttjom 1:2		L2020:1916	M34588	Kvartsstyc ke	Ljusgrå och grå kvarts	6956408	642724	75-80	7	1012,71	129x95x51	ins 1993. Solum, 75-80 m ö.h.	

Säbrå	3	Gryttjom 1:2		L2020:1916	M34588	Avslag	Flinta	6956408	642724	75-80	1	1,44	20x17x6	ins 1993. Solum, 75-80 m ö.h.	
Säbrå	4	Gryttjom 1:2		L2020:1916	M34588	Avslag	Vit, ljusgrå och grå kvarts	6956408	642724	75-80	24	57,25	49x29x12	ins 1993. Solum, 75-80 m ö.h.	
Säbrå	1	Locke 10:1		L2020:1680	M34507	Avslag	Flinta	6948283	641436	65	1	6,15	24x20x16	ins 1994. 65 m ö.h.	
Säbrå	2	Locke 10:1		L2020:1680		Skärersten	Sten	6948283	641436	65	1	25,06	33x22x20	ins 1994. 65 m ö.h.	x
Säbrå	1	Innerfälle 2:24		L2020:1681	M34508	Avslag?	Flinta?	6955468	649563	47	2	2,81	22x17x9	ins 1994. 47 m ö.h.	
Säbrå	2	Innerfälle 2:24		L2020:1681	M34508	Avslag	Vit och grå kvarts	6955468	649563	47	11	109,08	40x39x31	ins 1994. 47 m ö.h.	
Säbrå	1	Innerfälle 2:24		L2020:1690	M34509	Avslag	Vit och ljusgrå kvarts	6955416	649642	50	4	39,01	27x25x16	ins 1994. 50 m ö.h.	
Säbrå	1	Innerfälle 2:24		L2020:3638	M34792	Del av bryne	Sandsten	6955394	649676	50	1	11,71	28x15x15	ins 1994. 50 m ö.h.	
Säbrå	2	Innerfälle 2:24		L2020:1690	M34509	Avslag	Grönsten	6955416	649642	50	2	9,43	38x30x4	ins 1994. 50 m ö.h.	
Säbrå	1	Bötsle 2:1		L2020:1691	M34510	Fragment	Vit och ljusgrå kvarts	6956236	643848	75	3	3,47	18x16x8	ins 1994. 75 m ö.h.	
Säbrå	2	Bötsle 2:1		L2020:1691	M34510	Del av bryne	Sten	6956236	643848	75	1	154,14	88x50x20	ins 1994. 75 m ö.h.	
Säbrå	1	Säbrå-Ramsås 1:34		L2020:1692	M34511	Avslag	Rosenkvar ts	6955066	642780	70	1	7,65	39x18x12	ins 1994. 70 m ö.h.	
Säbrå	2	Säbrå-Ramsås 1:34		L2020:1692	M34511	Knivfragm ent	Skiffer	6955066	642780	70	1	14,02	47x32x7	ins 1994. 70 m ö.h.	
Säbrå	3	Säbrå-Ramsås 1:34		L2020:1692	M34511	Kvartsstyc ke	Grå kvarts	6955066	642780	70	2	124,26	49x37x26	ins 1994. 70 m ö.h.	
Säbrå	4	Säbrå-Ramsås 1:34		L2020:1692	M34511	Avslag	Vit, grå och ljusgrå kvarts	6955066	642780	70	9	30,08	33x22x18	ins 1994. 70 m ö.h.	
Säbrå	1	Säbrå-Ramsås 13:2		L2020:1693	M34512	Kärna	Grönsten	6954147	642233	85	1	85,99	63x48x28	ins 1994. 85 m ö.h.	
Säbrå	1	Krok 8:1		L2020:1694	M34513	Avslag	Grönsten	6957407	649883	95	3	9,38	41x27x7	ins 1994. Rö, 95 m ö.h.	
Säbrå	2	Krok 8:1		L2020:1694	M34513	Avslag	Vit kvarts	6957407	649883	95	2	16,04	40x25x14	ins 1994. Rö, 95 m ö.h.	
Säbrå	3	Krok 8:1		L2020:1694		Skärersten	Sten	6957407	649883	95	1	13,65	27x23x21	ins 1994. Rö, 95 m ö.h.	x
Säbrå	1	Krok 8:1		L2020:1697	M34514	Avslag	Grönsten	6957294	649809	95	1	0,26	13x9x3	ins 1994. Rö, 95 m ö.h.	
Säbrå	2	Krok 8:1		L2020:1697	M34514	Kärna	Vit kvarts	6957294	649809	95	1	228,09	93x85x26	ins 1994. Rö, 95 m ö.h.	
Säbrå	3	Krok 8:1		L2020:1697	M34514	Kärna	Vit kvarts	6957294	649809	95	1	18,85	35x32x16	ins 1994. Rö, 95 m ö.h.	

Säbrå	1	Överdalen 6:3		L2020:1698	M34515	Del av slipsten	Sten	6957503	648399	125	1	308,81	101x62x42	ins 1993. Solum, 125 m ö.h.	
Säbrå	1	Östersjäländ 19:5		L2020:2417	M34618	Avslag	Ljusgrå kvartsit	6959535	647648	145	2	15,18	40x28x13	ins 1994. Oringen, 145 m ö.h.	
Säbrå	2	Östersjäländ 19:5		L2020:2417	M34618	Spets	Horn	6959535	647648	145	6	1,2	34x8x1	ins 1994. Oringen, 145 m ö.h.	
Säbrå	3	Östersjäländ 19:5		L2020:2417	M34618	Kärna	Grönsten	6959535	647648	145	1	401,79	86x70x50	ins 1994. Oringen 145 m ö.h.	
Säbrå	1	Östersjäländ 19:5		L2020:1699	M34516	Skrapa?	Vit kvarts	6959810	647528	140	1	25,05	54x32x13	ins 1994. Oringen, 140 m ö.h.	
Säbrå	2	Östersjäländ 19:5		L2020:1699	M34516	Avslag	Vit kvarts	6959810	647528	140	3	1,52	19x7x3	ins 1994. Oringen, 140 m ö.h.	
Säbrå	3	Östersjäländ 19:5		L2020:1699		Skärvsten	Sten	6959810	647528	140	1	66,68	62x35x24	ins 1994. Oringen, 140 m ö.h.	x
Säbrå	1	Skog 1:27		L2020:1704	M34517	Bränt ben	Ben	6959570	646713	140	7	0,64		ins 1996. Oringen, 140 m ö.h.	
Säbrå	2	Skog 1:27		L2020:1704	M34517	Avslag	Flinta	6959570	646713	140	1	0,42	19x14x3	ins 1996. Oringen, 140 m ö.h.	
Säbrå	3	Skog 1:27		L2020:1704	M34517	Avslag	Hälleflinta	6959570	646713	140	2	2,04	27x15x7	ins 1994. Oringen, 140 m ö.h.	
Säbrå	4	Skog 1:27		L2020:1704	M34517	Avslag	Grönsten	6959570	646713	140	2	5,18	33x22x5	ins 1994. Oringen, 140 m ö.h.	
Säbrå	5	Skog 1:27		L2020:1704	M34517	Avslag	Ljusgrå/grön kvartsit	6959570	646713	140	2	60,73	60x58x15	ins 1994. Oringen, 140 m ö.h.	
Säbrå	6	Skog 1:27		L2020:1704	M34517	Avslag	Vit och ljusgrå kvarts	6959570	646713	140	14	371,1	94x74x24	ins 1994. Oringen, 140 m ö.h.	
Säbrå	7	Skog 1:27		L2020:1704		Skärvsten	Sten	6959570	646713	140	2	44,86	42x29x22	ins 1994. Oringen, 140 m ö.h.	x
Säbrå	1	Skog 1:33		L2020:1705	M34518	Avslag	Grönsten	6959733	646128	145	1	2,51	26x22x8	ins 1994. Oringen, norr om vägen. 145 m ö.h.	
Säbrå	2	Skog 1:33		L2020:1705	M34518	Avslag	Vit/ljusgrå kvarts	6959733	646128	145	3	4,2	19x16x7	ins 1994. Oringen, norr om vägen. 145 m ö.h.	
Säbrå	1	Skog 1:33		L2020:3640/ L2020:3641	M34794	Slaget stenstycke ?	Grönsten	6959733	646128	145	1	89,84	71x35x30	ins 1994. Oringen, söder om vägen. 145 m ö.h. Omöjligt att säga vilken lämning de kommer från.	
Säbrå	2	Skog 1:33		L2020:3640/ L2020:3641	M34794	Slaget kvartsstycke	Grå kvarts	6959733	646128	145	2	156,39	70x45x38	ins 1994. Oringen, söder om vägen. 145 m ö.h. Omöjligt att säga vilken lämning de kommer från.	
Säbrå	1	Skog 1:33		L2020:3639	M34793	Avslag	Vit kvarts	6959733	646128	145	1	1,62	21x15x5	ins 1994. Oringen, söder om vägen. 145 m ö.h.	
Säbrå	1	Skog 1:33		L2020:1706	M34519	Avslag	Grönsten	6959852	645848	150	1	13,99	49x40x8	ins 1994. Oringen, 150 m ö.h.	
Säbrå	2	Skog 1:33		L2020:1706	M34519	Skrapa	Vit kvarts	6959852	645848	150	1	7,82	36x23x12	ins 1994. Oringen, 150 m ö.h.	
Säbrå	3	Skog 1:33		L2020:1706	M34519	Avslag	Vit och ljusgrå kvarts	6959852	645848	150	4	8,99	21x19x8	ins 1994. Oringen, 150 m ö.h.	

Säbrå	1	Skog 1:33		L2020:1708	M34520	Avslag	Grönsten	6959834	645762	150	1	23,6	43x41x12	ins 1994. Oringen, 150 m ö.h.	
Säbrå	2	Skog 1:33		L2020:1708	M34520	Skärersten m rödockra	Sten	6959834	645762	150	1	1093, 16	141x80x65	ins 1994. Oringen, 150 m ö.h.	
Säbrå	1	Säbrå-Solum 1:12		L2020:1709	M34521	Avslag	Grönsten	6959268	642349	145	1	1,15	20x18x5	ins 1994. Furuholtsån, 145 m ö.h.	
Säbrå	2	Säbrå-Solum 1:12		L2020:1709	M34521	Avslag	Grönsten	6959268	642349	145	1	10,96	50x21x11	ins 1994. Furuholtsån, 145 m ö.h.	
Säbrå	3	Säbrå-Solum 1:12		L2020:1709	M34521	Avslag	Vit och grå kvarts	6959268	642349	145	4	83,71	71x40x17	ins 1994. Furuholtsån, 145 m ö.h.	
Säbrå	4	Säbrå-Solum 1:12		L2020:1709		Skärersten	Sten	6959268	642349	145	1	25,47	35x29x23	ins 1994. Furuholtsån, 145 m ö.h.	x
Säbrå	1	Säbrå-Solum 3:1		L2020:1711	M34522	Avslag (spån)	Grönsten	6959801	641602	145	3	24,76	71x28x13	ins 1994. Furuholtsån, 145 m ö.h.	
Säbrå	2	Säbrå-Solum 1:12		L2020:1713	M34523	Avslag?	Ljus kvartsit	6959649	641737	145	1	21,35	49x43x9	ins 1994. Furuholtsån, 145 m ö.h.	
Säbrå	3	Säbrå-Solum 3:1		L2020:1714	M34524	Slaget kvartsstyc ke	Ljusgrå kvarts	6959771	641665	145	1	119,5 2	53x50x38	ins 1994. Furuholtsån, 145 m ö.h.	
Säbrå	1	Västernjäländ 3:20	Raä 402	L1934:2211	M34525	Skrapa?	Grönsten	6956008	642366	80	1	142,8 8	75x54x29	Retuscherad kant. Ins 1994. Skabäcken, 80 m ö.h.	
Säbrå	2	Västernjäländ 3:20	Raä 402	L1934:2211	M34525	Del av bryne	Grönsten	6956008	642366	80	1	125,9 5	62x46x23	ins 1994. Skabäcken, 80 m ö.h.	
Säbrå	3	Västernjäländ 3:20	Raä 402	L1934:2211	M34525	Fragment	Ben	6956008	642366	80	1	1,14		ins 1994. Skabäcken, 80 m ö.h.	
Säbrå	4	Västernjäländ 3:20	Raä 402	L1934:2211	M34525	Fragment	Bränd lera?	6956008	642366	80	1	1,18	23x15x5	ins 1994. Skabäcken, 80 m ö.h.	
Säbrå	1	Kittjärn 1:1		L2020:1732	M34527	Kvartsstyc ke	Ljusgrå kvarts	6945913	645227	75	2	102,4	47x43x28	ins 1994. 75 m ö.h.	
Säbrå	2	Kittjärn 1:1		L2020:1732	M34527	Avslag	Vit och ljusgrå kvarts	6945913	645227	75	8	9,16	26x18x7	ins 1994. 75 m ö.h.	
Säbrå	1	Västernjäländ 3:6	Raä 422	L1934:2098	M34528	Avslag	Mörk kvartsit	6956293	642199	85	1	13,82	53x30x10	ins 1994. Skabäcken, 85 m ö.h.	
Säbrå	2	Västernjäländ 3:6	Raä 422	L1934:2098	M34528	Kärna	Mörk kvartsit	6956293	642199	85	1	173,0 5	78x52x38	ins 1994. Skabäcken, 85 m ö.h.	
Säbrå	1	Gryttjom 2:6	Raä 434	L1934:2180	M34589	Avslag	Ljusgrå kvarts	6956305	642492	80	1	3,5	21x19x11	ins 1994. Skabäcken, 80 m ö.h.	
Säbrå	2	Gryttjom 2:6	Raä 434	L1934:2180	M34589	Fragment	Krittpipa	6956305	642492	80	1	1,16	24x15x4	Motiv av ansikte. Ins 1994. Skabäcken, 80 m ö.h.	
Säbrå	3	Gryttjom 2:6	Raä 434	L1934:2180	M34589	Skrapa?	Grå kvarts	6956305	642492	80	1	9,46	31x29x9	ins 1994. Skabäcken, 80 m ö.h.	

Säbrå	1	Säbrå-Ramsås 6:13, Huggning 1:10	Raä 398	L1934:2191	M34590	Kvartsstyc ke	Vit, ljusgrå och grå kvarts	6955252	642507	65	4	74,28	44x39x20	ins 1994. 65 m ö.h.	
Säbrå	2	Säbrå-Ramsås 6:13, Huggning 1:10	Raä 398	L1934:2191	M34590	Avslag	Rosenkvar ts	6955252	642507	65	1	7,3	26x21x14	ins 1994. 65 m ö.h.	
Säbrå	3	Säbrå-Ramsås 6:13, Huggning 1:10	Raä 398	L1934:2191	M34590	Avslag	Vit kvarts	6955252	642507	65	4	3,95	19x18x6	ins 1994. 65 m ö.h.	
Säbrå	4	Säbrå-Ramsås 6:13, Huggning 1:10	Raä 398	L1934:2191	M34590	Bränt ben	Ben	6955252	642507	65	5	3,91		ins 1994. 65 m ö.h.	
Säbrå	5	Säbrå-Ramsås 6:13, Huggning 1:10	Raä 398	L1934:2191	M34590	Tvärpil?	Ljus, skiffrig bergart	6955252	642507	65	1	1,31	34x13x4	ins 1994. 65 m ö.h.	
Säbrå	6	Säbrå-Ramsås 6:13, Huggning 1:10	Raä 398	L1934:2191	M34590	Avslag	Röd bergart	6955252	642507	65	1	0,9	18x15x5	ins 1994. 65 m ö.h.	
Säbrå	7	Säbrå-Ramsås 6:13, Huggning 1:10	Raä 398	L1934:2191	M34590	Fragment	Skiffer	6955252	642507	65	1	4,02	43x25x3	Ristade linjer i ruttmönster. Ins 1994. 65 m ö.h.	
Säbrå	8	Säbrå-Ramsås 6:13, Huggning 1:10	Raä 398	L1934:2191	M34590	Avslag	Grönsten?	6955252	642507	65	1	3,64	35x26x5	ins 1994. 65 m ö.h.	
Säbrå	1	Fröland 2:1	Raä 386	L1934:1704	M34617	Kvartssplit ter	Vit kvarts	6944672	647256	100	7	1,52	16x12x5	ins 1994. Fälleberget, 100 m ö.h.	
Säbrå	1	Järsta 2:5, 2:2		L2020:1735	M34529	Bränt ben	Ben	6945930	645856	55	6	3,56		ins 1995. Kittjärn, 55 m ö.h.	
Säbrå	2	Järsta 2:5, 2:2		L2020:1735	M34529	Avslag	Flinta	6945930	645856	55	1	4,74	29x21x15	ins 1995. Kittjärn, 55 m ö.h.	
Säbrå	1	Huggning 3:1				Skärvsten	Sten	6954381	644043	70	1	55,34	50x39x30	ins 2/6-00. 70 m ö.h.	x
Säbrå	1	Huggning 1:6		L2020:1739	M34531	Avslag	Grå kvarts	6955191	643206	120	1	6,96	33x19x10	ins 1995. Ramsås, 120 m ö.h.	
Säbrå	1	Östersjäländ 19:5		L2020:1743	M34532	Avslag	Vit kvarts	6956912	647627	95	6	20,6	32x26x18	ins 1995. Överdal, 95 m ö.h.	
Säbrå	1	Säbrå-Ramsås 13:7		L2020:1918	M34591	Avslag	Grönsten	6955834	640203	120- 125	1	5,85	27x26x9	ins 1995. Nedre. Lillvegsjön, 120-125 m ö.h.	

Säbrå	2	Säbrå-Ramsås 13:7		L2020:1918	M34591	Avslag	Vit och ljusgrå kvarts	6955834	640203	120- 125	10	21,97	34x16x13	ins 1995. Nedre. Lillvegsjön, 120-125 m ö.h.	
Säbrå	1	Locke 2:11, S:6		L2020:1744	M34533	Avslag	Vit kvarts	6950257	641014	130	5	10,44	24x19x5	ins 1995. Mjösjön, 130 m ö.h.	
Säbrå	2	Locke 2:11, S:6		L2020:1744	M34533	Skrapa?	Vit kvarts	6950257	641014	130	1	4,33	35x19x6	ins 1995. Mjösjön, 130 m ö.h.	
Säbrå	3	Locke 2:11, S:6		L2020:1744	M34533	Skörbränd sten?	Grönsten	6950257	641014	130	1	75,33	70x57x18	ins 1995. Mjösjön, 130 m ö.h.	
Säbrå	4	Locke 2:11, S:6		L2020:1744	M34533	Avslag	Grönsten	6950257	641014	130	1	0,57	20x13x2	ins 1995. Mjösjön, 130 m ö.h.	
Säbrå	5	Locke 2:11, S:6		L2020:1744		Skärvsten	Sten	6950257	641014	130	1	46,03	48x37x20	ins 1995. Mjösjön, 130 m ö.h.	x
Säbrå	1	Järsta 1:4, 4:26?		Fyndplats saknas	M34762	Avslag	Grönsten			85	1	21,73	57x45x7	ins 1996	
Säbrå	2	Järsta 1:4, 4:26?		Fyndplats saknas	M34762	Skrapa	Vit/ljusgrå kvarts			85	1	37,76	59x37x15	ins 1996	
Säbrå	3	Järsta 1:4, 4:26?		Fyndplats saknas	M34762	Avslag	Vit och ljusgrå kvarts			85	7	35,39	39x28x16	ins 1996	
Säbrå	4	Järsta 1:4, 4:26?		Fyndplats saknas	M34762	Kärna	Grönsten			85	1	311,7 3	74x66x50	ins 1996	
Säbrå	5	Järsta 1:4, 4:26?		Fyndplats saknas		Skärvsten	Sten			85	1	19,29	41x23x20	ins 1996	x
Säbrå	1	Järsta 4:26		L2020:1745	M34534	Avslag (retusch)	Vit/ljusgrå kvarts	6945315	645160	85	4	46,8	49x30x26	ins 1996. Kittjärn, 85 m ö.h.	
Säbrå	1	Östersjäländ 9:7		L2020:1920	M34592	Avslag	Vit och ljusgrå kvarts	6956517	647239	65	2	0,8	12x10x3	ins 1996. 65 m ö.h.	
Säbrå	2	Östersjäländ 9:7		L2020:1920	M34592	Skrapa?	Vit kvarts	6956517	647239	65	1	4,44	29x18x8	ins 1996. 65 m ö.h.	
Säbrå	3	Östersjäländ 9:7		L2020:1920	M34592	Avslag	Grönsten	6956517	647239	65	1	10,8	54x24x19	ins 1996. 65 m ö.h.	
Säbrå	4	Östersjäländ 9:7		L2020:1920	M34592	Fragment	Musselska l	6956517	647239	65	1	0,53	17x15x1	ins 1996. 65 m ö.h.	
Säbrå	5	Östersjäländ 9:7		L2020:1920		Skärvsten	Sten	6956517	647239	65	2	77,52	39x36x31	ins 1996. 65 m ö.h.	x
Säbrå	1	Säbrå-Ramsås 7:15, 13:2		L2020:1746	M34535	Avslag	Vit kvarts	6954687	642038	70-75	1	1,42	18x14x4	ins 1996. 70-75 m ö.h.	
Säbrå	1	Säbrå-Ramsås båtsmanstorp 1:1	Raä 428	L1934:2130	M34536	Kvartsstyc ke	Grå kvarts	6955323	641416	85	3	87,36	51x47x18	ins 1996. 85 m ö.h.	
Säbrå	2	Säbrå-Ramsås båtsmanstorp 1:1	Raä 428	L1934:2130		Skärvsten	Sten	6955323	641416	85	1	86,26	70x34x28	ins 1996. 85 m ö.h.	x

Säbrå	3	Säbrå-Ramsås båtsmanstorp 1:1	Raä 428	L1934:2130	M34536	Avslag	Vit och ljusgrå kvarts	6955323	641416	85	4	19,04	55x33x8	ins 1996. 85 m ö.h.	
Säbrå	4	Säbrå-Ramsås båtsmanstorp 1:1	Raä 428	L1934:2130	M34536	Avslag	Grönsten	6955323	641416	85	1	120,68	95x64x21	ins 1996. 85 m ö.h.	
Säbrå	5	Säbrå-Ramsås båtsmanstorp 1:1	Raä 428	L1934:2130	M34536	Kölskrapa	Vit kvarts	6955323	641416	85	1	15,88	31x27x21	ins 1996. 85 m ö.h.	
Säbrå	6	Säbrå-Ramsås båtsmanstorp 1:1	Raä 428	L1934:2130	M34536	Borr?	Vit/ljusgrå kvarts	6955323	641416	85	1	4,97	27x22x10	ins 1996. 85 m ö.h.	
Säbrå	7	Säbrå-Ramsås båtsmanstorp 1:1	Raä 428	L1934:2130	M34536	Bearbetad kvarts	Vit kvarts	6955323	641416	85	1	38,45	55x34x17	Bearbetad till förarbete. Ins 1996. 85 m ö.h.	
Säbrå	1	Ramsås 17:1	Raä 430	L1934:2132	M34537	Avslag	Ljusgrå kvarts	6955216	641578	80	1	9,06	37x25x12	ins 1996. Östra delen, 80 m ö.h.	
Säbrå	2	Ramsås 17:1	Raä 430	L1934:2132		Skärvsten	Sten	6955216	641578	80	1	55,14	53x32x28	ins 1996. Östra delen, 80 m ö.h.	x
Säbrå	3	Ramsås 17:1	Raä 430	L1934:2132	M34537	Bränt ben	Ben	6955216	641578	80	1	0,78		ins 1996. Västra delen, 80 m ö.h.	
Säbrå	4	Ramsås 17:1	Raä 430	L1934:2132	M34537	Fragment	Skiffer	6955216	641578	80	1	2,32	45x19x2	ins 1996. Västra delen, 80 m ö.h.	
Säbrå	5	Ramsås 17:1	Raä 430	L1934:2132	M34537	Avslag	Vit kvarts	6955216	641578	80	2	14,38	42x18x14	ins 1996. Västra delen, 80 m ö.h.	
Säbrå	6	Ramsås 17:1	Raä 430	L1934:2132		Skärvsten	Sten	6955216	641578	80	1	28,26	47x40x23	ins 1996. Västra delen, 80 m ö.h.	x
Säbrå	1	Ramsås 5:11	Raä 404	L1934:2213	M34538	Avslag	Flinta	6955246	642337	60	1	3,63	33x21x9	ins 1996. 60 m ö.h.	
Säbrå	2	Ramsås 5:11	Raä 404	L1934:2213		Skärvsten	Sten	6955246	642337	60	1	12,72	33x26x15	ins 1996. 60 m ö.h.	x
Säbrå	1	Huggning 4:5		L2020:1750	M34539	Avslag	Ljusgrå kvarts	6955376	642353	65	1	3,35	20x16x9	ins 1996. Ramsås, 65 m ö.h.	
Säbrå	2	Huggning 4:5		L2020:1750		Skärvsten	Sten	6955376	642353	65	1	18,81	35x28x19	ins 1996. Ramsås, 65 m ö.h.	x
Säbrå	1	Huggning 3:1	Raä 412	L1934:2244	M34593	Avslag	Ljusgrå kvarts	6955494	642349	65	1	2,57	19x16x10	ins 1996. Ramsås, 65 m ö.h.	
Säbrå	1	Säbrå-Ramsås 2:17, Nässland 1:20	Raä 401	L1934:2210	M34540	Avslag?	Vit kvarts	6953610	643213	50	1	3,83	26x11x11	ins 1996. 50 m ö.h.	
Säbrå	2	Säbrå-Ramsås 2:17, Nässland 1:20	Raä 401	L1934:2210		Skärvsten	Sten	6953610	643213	50	1	25,13	36x35x22	ins 1996. 50 m ö.h.	x
Säbrå	1	Bötsle 2:6	Raä 437	L1934:2183	M34541	Glättsten	Sandsten	6956142	642804	75	1	417,44	113x70x31	ins 26/5-99. 75 m ö.h.	

Säbrå	2	Bötsle 2:6	Raä 437	L1934:2183	M34541	Avslag	Vit kvarts	6956142	642804	75	2	24,32	33x33x15	ins 1996. Skabäcken, 75 m ö.h.	
Säbrå	1	Bötsle 2:5	Raä 438	L1934:2199	M34542	Avslag	Vit kvarts	6956259	643143	75	1	1,83	22x16x7	ins 1996. 75 m ö.h.	
Säbrå	2	Bötsle 2:5	Raä 438	L1934:2199		Skärersten	Sten	6956259	643143	75	1	25,27	41x25x23	ins 1996. 75 m ö.h.	x
Säbrå	1	Bötsle 2:1	Raä 403	L1934:2212	M34543	Avslag	Vit kvarts	6956091	643708	65	1	2,82	28x22x5	ins 1996. 65 m ö.h.	
Säbrå	1	Bötsle 3:2		L2020:3655/ L2020:3656/ L2020:3657	M34795	Kvartsstyc ke	Vit kvarts	6956807	643546	60-65	3	41,79	40x27x12	ins 1996. 60-65 m ö.h. Omöjligt avgöra vilken lämning.	
Säbrå	1	Bötsle 3:2		L2020:1761	M34544	Knivfragm ent	Skiffer	6956807	643546	60-65	1	2,49	28x20x2	ins 1996. 60-65 m ö.h.	
Säbrå	2	Bötsle 3:2		L2020:1761	M34544	Bryne	Sandsten	6956807	643546	60-65	1	33,53	51x30x15	ins 1996. 60-65 m ö.h.	
Säbrå	2	Bötsle 3:2		L2020:3655/ L2020:3656/ L2020:3657		Skärersten	Sten	6956807	643546	60-65	1	38,19	36x34x25	ins 1996. 60-65 m ö.h. Omöjligt avgöra vilken lämning.	x
Säbrå	1	Skog 1:27		L2020:1773	M34545	Avslag?	Flinta	6958234	646638	90	1	0,46	14x10x4	ins 1996. 90 m ö.h.	
Säbrå	2	Skog 1:27		L2020:1773	M34545	Bränt ben	Ben	6958234	646638	90	5	2,22		ins 1996. 90 m ö.h.	
Säbrå	3	Skog 1:27		L2020:1773	M34545	Avslag	Vit och ljusgrå kvarts	6958234	646638	90	7	27,01	33x23x21	ins 1996. 90 m ö.h.	
Säbrå	1	Locke 3:5	Raä 399	L1934:2192	M34546	Avslag	Vit kvarts	6951297	642002	120	1	2,7	25x21x4	ins 1996. Mjösjön, 120 m ö.h.	
Säbrå	1	Locke 1:2		L2020:1921	M34594	Avslag	Grönsten	6950787	641559	125- 130	1	2,66	30x16x9	ins 99. 125-130 m ö.h.	
Säbrå	2	Locke 1:2		L2020:1921	M34594	Avslag	Grönsten	6950787	641559	125- 130	1	1,42	20x15x5	ins 1996. Mjösjön, 125-130 m ö.h.	
Säbrå	3	Locke 1:2		L2020:1921	M34594	Avslag	Vit och grå kvarts	6950787	641559	125- 130	6	127,8	78x58x18	ins 1996. Mjösjön, 125-130 m ö.h.	
Säbrå	4	Locke 1:2		L2020:1921	M34594	Avslag	Vit och ljusgrå kvarts	6950787	641559	125- 130	9	34,62	55x31x16	ins 1996. Mjösjön, 125-130 m ö.h.	
Säbrå	5	Locke 1:2		L2020:1921	M34594	Avslag	Ljus kvartsit	6950787	641559	125- 130	2	96,69	74x55x15	ins 1996. Mjösjön, 125-130 m ö.h.	
Säbrå	6	Locke 1:2		L2020:1921	M34594	Avslag	Vit och ljusgrå kvarts	6950787	641559	125- 130	7	9,37	33x14x7	ins 1996. Mjösjön, 125-130 m ö.h.	
Säbrå	1	Hällenyland 1:9		L2020:1774	M34547	Bössflinta	Flinta	6945270	643022	65-72	1	6,85	25x22x11	ins 12/5-01. 65-72 m ö.h.	
Säbrå	2	Hällenyland 1:9		L2020:1774	M34547	Avslag	Mörk kvartsit	6945270	643022	65-72	1	2,38	25x21x4	ins 12/5-01. 65-72 m ö.h.	

Säbrå	3	Hällenyland 1:9		L2020:1774		Skärvsten	Sten	6945270	643022	65-72	1	53,89	42x34x27	ins 12/5-01. 65-72 m ö.h.	x
Säbrå	4	Hällenyland 1:9		L2020:1774	M34547	Avslag	Grönsten	6945270	643022	65-72	1	18,97	48x40x10	ins 12/5-01. 65-72 m ö.h.	
Säbrå	5	Hällenyland 1:9		L2020:1774	M34547	Avslag	Vit och grå kvarts	6945270	643022	65-72	3	38,11	48x44x17	ins 12/5-01. 65-72 m ö.h.	
Säbrå	1	Hällenyland 1:9		L2020:1775	M34548	Avslag	Flinta	6945461	643128	62-67	1	3,35	20x16x9	ins 12/5-01. 62-67 m ö.h.	
Säbrå	2	Hällenyland 1:9		L2020:1775		Skärvsten	Sten	6945461	643128	62-67	1	12,96	36x24x17	ins 12/5-01. 62-67 m ö.h.	x
Säbrå	1	Överdalen 7:1		L2020:2416	M34616	Avslag	Vit kvarts	6958400	648660	125	1	0,1	11x5x2	ins 30/6-98. 125 m ö.h.	
Säbrå	2	Överdalen 7:1		L2020:2416	M34616	Avslag	Grönsten	6958400	648660	125	1	0,83	17x16x5	ins 30/6-98. 125 m ö.h.	
Säbrå	1	Åland 3:1	Raä 392	L1934:2171	M34549	Avslag?	Grönsten	6951542	641273	125	1	11,44	34x29x13	ins 96. Vid Mjösjön 125 m ö.h.	
Säbrå	1	Säbrå-Ramsås 13:7		L2020:3289	M34675	Avslag	Vit kvarts	6955088	641890	70	1	8,15	42x26x9	ins 27/4-99. 70 m ö.h.	
Säbrå	2	Säbrå-Ramsås 13:7		L2020:3289		Skärvsten	Sten	6955088	641890	70	1	40,54	48x29x22	ins 27/4-99. 70 m ö.h.	x
Säbrå	1	Säbrå-Ramsås 13:6, 2:17		L2020:3306	M34680	Bränt ben	Ben	6954287	642693	55	1	1,84		ins 1/5-99. 55 m ö.h.	
Säbrå	2	Säbrå-Ramsås 13:6, 2:17		L2020:3306	M34680	Skrapa?	Vit kvarts	6954287	642693	55	1	4,81	23x21x9	ins 1/5-99. 55 m ö.h.	
Säbrå	3	Säbrå-Ramsås 13:6, 2:17		L2020:3306	M34680	Fragment	Flinta	6954287	642693	55	1	1,39	17x16x7	ins 1/5-99. 55 m ö.h.	
Säbrå	4	Säbrå-Ramsås 13:6, 2:17		L2020:3306	M34680	Fragment	Tegel	6954287	642693	55	1	2,58	23x20x6	ins 1/5-99. 55 m ö.h.	
Säbrå	5	Säbrå-Ramsås 13:6, 2:17		L2020:3306		Skärvsten	Sten	6954287	642693	55	2	22,31	39x24x20	ins 1/5-99. 55 m ö.h.	x
Säbrå	1	Ramsås 13:7		L2020:3291	M34676	Avslag	Flinta	6954479	642871	53	1	2,18	28x18x5	ins 30/4-99. 53 m ö.h.	
Säbrå	1	Ramsås 13:2?		Fyndplats saknas	M34763	Bränt ben	Ben			55	1	0,51		ins 1/5-99. 55 m ö.h.	
Säbrå	2	Ramsås 13:2?		Fyndplats saknas		Skärvsten	Sten			55	3	85,96	41x33x32	ins 1/5-99. 55 m ö.h.	x
Säbrå	3	Ramsås 13:2?		Fyndplats saknas	M34763	Slipat fragment?	Skiffer			55	1	4,9	31x24x5	ins 1/5-99. 55 m ö.h.	
Säbrå	1	Ramsås 13:7		L2020:3307	M34681	Avslag	Skiffer	6954503	642707	55	1	1,52	31x15x4	ins 2/5-99. 55 m ö.h.	
Säbrå	2	Ramsås 13:7		L2020:3307	M34681	Bränt ben	Ben	6954503	642707	55	4	4,13		ins 2/5-99. 55 m ö.h.	
Säbrå	3	Ramsås 13:7		L2020:3307	M34681	Fragment	Keramik	6954503	642707	55	1	1,51	22x17x6	Mynningsbit av rödgods. Ins 2/5-99. 55 m ö.h.	
Säbrå	4	Ramsås 13:7		L2020:3307		Skärvsten	Sten	6954503	642707	55	1	28,99	40x32x17	ins 2/5-99. 55 m ö.h.	x
Säbrå	5	Ramsås 13:7		L2020:3307	M34681	Fragment	Vit kvarts	6954503	642707	55	2	14,99	32x27x16	ins 2/5-99. 55 m ö.h.	

Säbrå	6	Ramsås 13:7		L2020:3307	M34681	Avslag	Flinta	6954503	642707	55	3	2,89	16x15x7	ins 2/5-99. 55 m ö.h.	
Säbrå	7	Ramsås 13:7		L2020:3307	M34681	Bryne	Sten	6954503	642707	55	1	203,3	77x47x27	ins 2/5-99. 55 m ö.h.	
Säbrå	1	Ramsås 13:2?		Fyndplats saknas	M34764	Avslag	Flinta			55-60	1	1,36	18x13x7	ins 2/5-99. 55-60 m ö.h.	
Säbrå	2	Ramsås 13:2?		Fyndplats saknas	M34764	Avslag	Ljusgrå och grå kvarts			55-60	2	16,91	39x20x16	ins 2/5-99. 55-60 m ö.h.	
Säbrå	3	Ramsås 13:2?		Fyndplats saknas		Skärvsten	Sten			55-60	1	58,57	45x35x27	ins 2/5-99. 55-60 m ö.h.	x
Säbrå	1	Ramsås 13:7		L2020:3303	M34678	Bränt ben	Ben	6954320	642605	50-55	3	2,09		ins 1/5-99. 50-55 m ö.h.	
Säbrå	2	Ramsås 13:7		L2020:3303	M34678	Bössflinta	Flinta	6954320	642605	50-55	1	4,48	32x14x12	ins 1/5-99. 50-55 m ö.h.	
Säbrå	3	Ramsås 13:7		L2020:3303	M34678	Nodul	Flinta	6954320	642605	50-55	1	816,46	115x88x60	ins 1/5-99. 50-55 m ö.h.	
Säbrå	4	Ramsås 13:7		L2020:3303		Skärvsten	Sten	6954320	642605	50-55	2	126,21	48x47x34	ins 1/5-99. 50-55 m ö.h.	x
Säbrå	1	Säbrå-Ramsås 2:17		L2020:3296	M34677	Bränt ben	Ben	6953996	642757	45	5	8,4		ins 4/5-99. Södra delen, 45 m ö.h.	
Säbrå	2	Säbrå-Ramsås 2:17		L2020:3296	M34677	Avslag	Vit kvarts	6953996	642757	45	4	28,96	47x28x12	ins 4/5-99. Södra delen, 45 m ö.h.	
Säbrå	3	Säbrå-Ramsås 2:17		L2020:3296	M34677	Avslag	Flinta	6953996	642757	45	2	12,47	33x18x15	ins 4/5-99. Södra delen, 45 m ö.h.	
Säbrå	4	Säbrå-Ramsås 2:17		L2020:3296		Skärvsten	Sten	6953996	642757	45	4	126,66	51x35x17	ins 4/5-99. Södra delen, 45 m ö.h.	x
Säbrå	5	Säbrå-Ramsås 2:17		L2020:3296	M34677	Avslag	Grönsten	6953996	642757	45	1	20,78	57x21x15	ins 4/5-99. Södra delen, 45 m ö.h.	
Säbrå	6	Säbrå-Ramsås 2:17		L2020:3296	M34677	Egg?	Nordbottn isk hacka?	6953996	642757	45	1	256,27	96x67x35	ins 4/5-99. Södra delen, 45 m ö.h.	
Säbrå	7	Säbrå-Ramsås 2:17		L2020:3296	M34677	Bränt ben	Ben	6953996	642757	45-50	5	5,41		ins 3/5-99. 45-50 m ö.h.	
Säbrå	8	Säbrå-Ramsås 2:17		L2020:3296		Skärvsten	Sten	6953996	642757	45-50	1	46,01	59x37x18	ins 3/5-99. 45-50 m ö.h.	x
Säbrå	9	Säbrå-Ramsås 2:17		L2020:3296	M34677	Fragment	Ljusgrå kvarts	6953996	642757	45-50	2	14,94	25x21x16	ins 3/5-99. 45-50 m ö.h.	
Säbrå	10	Säbrå-Ramsås 2:17		L2020:3296	M34677	Avslag	Flinta	6953996	642757	45-50	4	20,26	21x20x17	ins 3/5-99. 45-50 m ö.h.	
Säbrå	11	Säbrå-Ramsås 2:17		L2020:3296	M34677	Bryne	Sandsten	6953996	642757	45-50	1	52,23	70x28x26	ins 3/5-99. 45-50 m ö.h.	
Säbrå	12	Säbrå-Ramsås 2:17		L2020:3296	M34677	Fragment	Skiffer	6953996	642757	45-50	1	2,6	33x22x3	ins 3/5-99. 45-50 m ö.h.	
Säbrå	1	?		Fyndplats saknas	M34765	Spets	Skiffer			75	1	1,61	20x13x5	ins 7/5-99. 75 m ö.h.	
Säbrå	1	Lägdöm 1:11?		Fyndplats saknas		Skärvsten	Sten			55	2	63,82	44x25x22	ins 9/5-99. 55 m ö.h.	x

Säbrå	1	Nyland 3:16 (Hällenyland)		L2020:3305		Skärvsten	Sten	6946091	643332	70	1	49,5	51x34x33	ins 9/5-99. Övre området, 70 m ö.h.	x
Säbrå	2	Nyland 3:16 (Hällenyland)		L2020:3305	M34679	Avslag	Vit och ljusgrå kvarts	6946091	643332	70	3	5,37	22x15x15	ins 9/5-99. Övre området, 70 m ö.h.	
Säbrå	3	Nyland 3:16 (Hällenyland)		L2020:3305	M34679	Bränt ben	Ben	6946091	643332	70	2	1,83		ins 9/5-99. Övre området, 70 m ö.h.	
Säbrå	4	Nyland 3:16 (Hällenyland)		L2020:3305	M34679	Skrapa	Vit kvarts	6946091	643332	70	1	6,75	30x25x9	ins 9/5-99. Övre området, 70 m ö.h.	
Säbrå	5	Nyland 3:16		L2020:3305	M34679	Avslag?	Vit kvarts	6946091	643332	65	1	0,41	13x12x3	ins 9/5-99. Nedre området, 65 m ö.h.	
Säbrå	6	Nyland 3:16		L2020:3305	M34679	Avslag	Bergart	6946091	643332	65	1	14,19	50x33x8	ins 9/5-99. Nedre området, 65 m ö.h.	
Säbrå	7	Nyland 3:16		L2020:3305		Skärvsten	Sten	6946091	643332	65	2	47,4	46x32x23	ins 9/5-99. Nedre området, 65 m ö.h.	x
Säbrå	8	Nyland 3:16		L2020:3305	M34679	Slipstensfragment	Sten	6946091	643332	65	1	48,29	48x47x18	ins 9/5-99. Nedre området, 65 m ö.h.	
Säbrå	1	Gryttjom 1:4 (Skabäcken)?		Fyndplats saknas		Skärvsten	Sten			75	1	24,75	39x30x25	ins 5/5-99. Åkern i NV, 75 m ö.h.	x
Säbrå	2	Gryttjom 1:4 ?		Fyndplats saknas	M34767	Avslag	Vit kvarts			75	1	7,77	38x17x11	ins 5/5-99. 75 m ö.h.	
Säbrå	3	Gryttjom 1:4 ?		Fyndplats saknas	M34767	Kärna	Grå kvarts			75	1	18,85	31x22x21	ins 5/5-99. 75 m ö.h.	
Säbrå	4	Gryttjom 1:4 ?		Fyndplats saknas		Skärvsten	Sten			75	1	31,1	41x30x25	ins 5/5-99. 75 m ö.h.	x
Säbrå	1	Bötsle 4:5		L2020:3308	M34682	Bränt ben	Ben	6956615	643269	65	1	3,85		ins 16/5-99. 65 m ö.h.	
Säbrå	2	Bötsle 4:5		L2020:3308	M34682	Skrapa	Vit kvarts	6956615	643269	65	1	3,25	22x19x8	ins 16/5-99. 65 m ö.h.	
Säbrå	3	Bötsle 4:5		L2020:3308	M34682	Avslag	Vit kvarts	6956615	643269	65	2	8,72	33x19x6	ins 16/5-99. 65 m ö.h.	
Säbrå	4	Bötsle 4:5		L2020:3308	M34682	Avslag?	Ljus kvartsit	6956615	643269	65	1	17,86	43x29x11	ins 16/5-99. 65 m ö.h.	
Säbrå	5	Bötsle 4:5		L2020:3308		Skärvsten	Sten	6956615	643269	65	2	31,49	40x28x19	ins 16/5-99. 65 m ö.h.	x
Säbrå	1	Bötsle 4:5		L2020:3309	M34683	Bränt ben	Ben	6956892	643194	65	1	0,98		ins 16/5-99. 65 m ö.h.	
Säbrå	2	Bötsle 4:5		L2020:3309	M34683	Avslag	Ljusgrå kvarts	6956892	643194	65	1	1,56	20x14x7	ins 16/5-99. 65 m ö.h.	
Säbrå	3	Bötsle 4:5		L2020:3309		Skärvsten	Sten	6956892	643194	65	1	22,36	41x33x24	ins 16/5-99. 65 m ö.h.	x
Säbrå	1	Bötsle 3:2, 4:5		L2020:3313	M34686	Avslag	Vit och grå kvarts	6957115	643136	65	2	12	32x23x10	ins 16/5-99. Södra åkern, 65 m ö.h.	
Säbrå	2	Bötsle 3:2, 4:5		L2020:3313		Skärvsten	Sten	6957115	643136	65	1	50,76	47x33x25	ins 16/5-99. Södra åkern, 65 m ö.h.	x
Säbrå	1	Bötsle 3:2		Ej registrerad		Skärvsten	Sten			65	1	46,03	57x45x21	ins 16/5-99. 65 m ö.h.	x
Säbrå	1	Ramsås 6:13?		Fyndplats saknas	M34769	Avslag	Ljusgrå kvarts			100	1	5,71	29x27x8	ins 27/8-99. 100 m ö.h.	

Säbrå	1	Huggning 2:11		L2020:3310	M34684	Avslag	Vit kvarts	6955579	642745	105-110	1	0,49	15x11x3	ins 22/4-00. 105-110 m ö.h.	
Säbrå	2	Huggning 2:11		L2020:3310		Skärvsten	Sten	6955579	642745	105-110	1	22,78	40x33x26	ins 22/4-00. 105-110 m ö.h.	x
Säbrå	1	Säbrå-Ramsås 4:24		L2020:3311		Skärvsten	Sten	6954736	641185	105	1	25,35	44x31x28	ins 30/4-16/5-00. 105 m ö.h.	x
Säbrå	2	Säbrå-Ramsås 4:24		L2020:3311	M34685	Avslag	Vit kvarts	6954736	641185	105	1	5,79	33x15x11	ins 30/4-16/5-00. 105 m ö.h.	
Säbrå	1	Ramsås 13:2?		Fyndplats saknas	M34770	Avslag	Grönsten			110	1	7,33	41x26x10	ins 16/8-00. 110 m ö.h.	
Säbrå	2	Ramsås 13:2?		Fyndplats saknas	M34770	Avslag	Grågrön kvartsit			110	2	18,7	48x40x13	ins 16/8-00. 110 m ö.h.	
Säbrå	3	Ramsås 13:2?		Fyndplats saknas	M34770	Kärna	Vit/ljusgrå kvarts			110	1	121,26	57x40x34	ins 16/8-00. 110 m ö.h.	
Säbrå	1	Säbrå-Solum, Säbrå-Solum 3:1		L2020:3316		Skärvsten	Sten	6957230	644485	58	1	48,08	55x34x20	ins 20/5-00. 58 m ö.h.	x
Säbrå	2	Säbrå-Solum, Säbrå-Solum 3:1		L2020:3316	M34687	Slipat föremål	Sten	6957230	644485	58	1	15,32	37x31x13	ins 20/5-00. 58 m ö.h.	
Säbrå	1	Furuhult 1:2		Fyndplats saknas	M34772	Avslag	Ljusgrå kvarts			105	1	8,2	33x17x13	ins 22/5-00. 105 m ö.h.	
Säbrå	1	Furuhult 1:3		L2020:3317	M34688	Bryne	Sandsten	6961083	641120	105	1	23,61	35x33x11	ins 22/5-00. 105 m ö.h.	
Säbrå	2	Furuhult 1:3		L2020:3317		Skärvsten	Sten	6961083	641120	105	1	21,95	41x29x21	ins 22/5-00. 105 m ö.h.	x
Säbrå	1	Järsta 2:1?		Fyndplats saknas	M34771	Bearbetat fragment	Skiffer			75	1	9,09	61x33x4	ins 5/11-00. 75 m ö.h.	
Säbrå	2	Järsta 2:1?		Fyndplats saknas	M34771	Avslag	Vit kvarts			75	1	5,59	33x18x8	ins 28/10-00. 75 m ö.h.	
Säbrå	3	Järsta 2:1?		Fyndplats saknas		Skärvsten	Sten			75	1	30,26	30x29x29	ins 28/10-00. 75 m ö.h.	x
Säbrå	1	Järsta 2:1?		Fyndplats/b eskrivning saknas	M34773	Avslag	Vit kvarts	6946167	646095	75	1	13,67	32x28x19	ins 11/11-00. 75 m ö.h.	
Säbrå	2	Järsta 2:1?		Fyndplats saknas	M34773	Avslag	Vit kvarts			75	1	1,71	25x12x5	ins 3/11-00. 75 m ö.h.	
Säbrå	3	Järsta 2:1?		Fyndplats/b eskrivning saknas	M34773	Avslag	Vit kvarts	6946167	646095	75	1	11,16	40x26x11	ins 11/11-00. 75 m ö.h.	
Säbrå	1	Järsta 2:1?		Fyndplats saknas	M34774	Avslag	Vit kvarts			75	1	29,18	58x44x15	ins 11/11-00. 75 m ö.h.	
Säbrå	2	Järsta 2:1?		Fyndplats saknas	M34774	Avslag	Grönsten			75	1	13,32	37x31x11	ins 11/11-00. 75 m ö.h.	
Säbrå	1	Kittjärn 2:8, Järsta 2:1, 3:1		L2020:3318	M34689	Avslag	Ljusgrå kvarts	6946035	645895	75	1	6,07	29x24x8	ins 12/11-00. 75 m ö.h.	

Säbrå	2	Kittjärn 2:8, Järsta 2:1, 3:1		L2020:3318		Skärvsten	Sten	6946035	645895	75	1	20,54	39x38x16	ins 12/11-00. 75 m ö.h.	x
Säbrå	1	Gådeå 4:32		Fyndplats saknas	M34775	Avslag	Vit kvarts			53	1	2,1	16x14x9	ins 12/11-00. 53 m ö.h.	
Säbrå	2	Gådeå 4:32		Fyndplats saknas		Skärvsten	Sten			53	2	92,13	70x45x24	ins 12/11-00. 53 m ö.h.	x
Säbrå	1	Ytterfälle 2:1		L2020:3319	M34690	Avslag	Vit kvarts	6944455	649086	40	1	2,28	25x14x7	ins 2/12-00. 40 m ö.h.	
Säbrå	1	Ytterfälle 2:1		Ej registrerad		Skärvsten	Sten			53	1	28,29	38x32x18	ins 26/11-00. 53 m ö.h.	x
Säbrå	1	Ytterfälle 2:1		Ej registrerad		Skärvsten	Sten			60	1	38,27	41x31x22	ins 2/12-00. 60 m ö.h.	x
Säbrå	1	Säbrå-Ramsås båtsmanstorp 1:1		L2020:3321	M34692	Bryne	Sandsten	6955268	641505	80	1	4,97	43x14x6	ins 15/5-01. 80 m ö.h.	
Säbrå	1	Billsta 1:1		L2020:3323	M34693	Kärna	Mörk kvartsit	6948251	642411	90	1	762,2 1	143x78x50	ins 15/6-01. 90 m ö.h.	
Säbrå	1	Billsta 1:1		L2020:3324		Skärvsten	Sten	6948225	642391	100	2	51,65	54x33x32	ins 15/6-01. 100 m åt V, 90 m ö.h.	x
Säbrå	2	Billsta 1:1		L2020:3324	M34694	Avslag	Ljus kvartsit	6948225	642391	90	1	2,59	27x18x9	ins 16/12-00. 90 m ö.h.	
Säbrå	3	Billsta 1:1		L2020:3324	M34694	Avslag	Vit kvarts	6948225	642391	90	3	4,48	18x17x10	ins 16/12-00. 90 m ö.h.	
Säbrå	1	Aspnäs 1:11		Ej registrerad		Skärvsten	Sten			92	1	246,8 3	81x56x50	ins 23/5-00. 92 m ö.h.	x
Säbrå	1	Ramsås 2:17?		Fyndplats saknas	M34779	Redskap	Vit kvarts			45	1	6,93	27x20x15	ins 6/5-01. 45 m ö.h.	
Säbrå	2	Ramsås 2:17?		Fyndplats saknas		Skärvsten	Sten			45	1	25,42	41x27x25	ins 6/5-01. 45 m ö.h.	x
Säbrå	1	Säbrå-Ramsås 9:2		Ej registrerad		Skärvsten	Sten			60	1	93,01	54x48x29	ins 6/5-01. 60 m ö.h.	x
Säbrå	1	Furuhult 2:2?		Fyndplats saknas	M34781	Bössflinta	Flinta			100	1	7,09	25x20x14	ins 23/5-01. 100 m ö.h.	
Säbrå	2	Furuhult 2:2?		Fyndplats saknas		Skärvsten?	Sten			100	1	97,02	58x36x30	ins 23/5-01. 100 m ö.h.	x
Säbrå	1	Furuhult 2:2?		Fyndplats saknas	M34782	Avslag	Vit kvarts			100	1	1,24	16x15x5	ins 22/5-01. 100 m ö.h.	
Säbrå	2	Furuhult 2:2?		Fyndplats saknas		Skärvsten	Sten			100	1	14,35	24x23x22	ins 22/5-01. 100 m ö.h.	x
Säbrå	1	Furuhult 2:2?		Fyndplats saknas	M34783	Avslag	Vit kvarts			100	1	5,22	31x22x9	ins 23/5-01. 100 m ö.h.	
Säbrå	2	Furuhult 2:2?		Fyndplats saknas		Skärvsten	Sten			100	1	45,27	55x37x27	ins 23/5-01. 100 m ö.h.	x
Säbrå	1	Furuhult 1:3		L2020:3320		Skärvsten	Sten	6961080	640998	105	1	37,52	40x36x25	ins 23/5-01. 105 m ö.h.	x
Säbrå	2	Furuhult 1:3		L2020:3320	M34691	Avslag	Vit kvarts	6961080	640998	105	1	1,02	19x13x5	ins 23/5-01. 105 m ö.h.	

Säbrå	3	Furuhult 1:3		L2020:3320	M34691	Skrapa	Vit/rödpräcklig kvarts	6961080	640998	105	1	11,37	35x27x10	ins 23/5-01. 105 m ö.h.	
Säbrå	4	Furuhult 1:3		L2020:3320	M34691	Avslag	Hälleflinta	6961080	640998	105	1	16,38	37x31x13	ins 23/5-01. 105 m ö.h.	
Säbrå	1	Östersjäländ 19:5		L2020:3349	M34696	Avslag	Grönsten	6959673	647302	150	1	12,93	44x32x12	ins 20/6-01. 150 m ö.h.	
Säbrå	1	Östersjäländ 19:5		L2020:3348	M34695	Skrapa/kniv	Grönsten	6959629	647227	150	1	62,7	81x43x18	ins 20/6-01. 150 m ö.h.	
Säbrå	1	Kragom 7:20, Nässland 2:44		L2020:3352	M34697	Avslag	Vit kvarts	6961539	637862	195	1	0,8	24x8x6	ins 22/6-01. Område 1, 195 m ö.h.	
Säbrå	1	Svedje 2:13		L2020:3356	M34699	Avslag	Vit kvarts	6954098	648221	43	1	1,86	27x16x4	ins 24/8-01. Yta 2, 43 m ö.h.	
Säbrå	1	Svedje 2:13		L2020:3355	M34698	Avslag	Vit kvarts	6954054	648291	43	2	0,15	24x9x7	ins 24/8-01. Yta 1, 43 m ö.h.	
Säbrå	2	Svedje 2:13		L2020:3355	M34698	Redskap?	Ljusgrå och grå kvarts	6954054	648291	43	2	13,78	33x26x10	ins 24/8-01. Yta 1, 43 m ö.h.	
Säbrå	1	Svedje 2:13		Ej registrerad		Skärvsten	Sten			55	1	80,93	54x32x30	ins 21/8-01. 55 m ö.h.	x
Säbrå	1	Svedje 2:3		L2020:3360	M34700	Avslag (splitter)	Vit kvarts	6953981	648534	45	1	<0.1	8x4x2	ins 29/8-01. 45 m ö.h.	
Säbrå	1	Svedje 2:13, Ulvvik 7:12		L2020:3361		Skärvsten	Sten	6954052	648617	50	2	69,79	43x41x38	ins 30/8-01. 50 m ö.h.	x
Säbrå	1	Svedje 2:13		L2020:3364		Skärvsten	Sten	6954127	648670	53	1	60,98	46x43x28	ins 30/8-01. 53 m ö.h.	x
Säbrå	1	Aspnäs 1:11		L2020:3365	M34703	Avslag	Ljusgrå kvartsit	6958315	637236	150	1	13,93	51x30x12	ins 8/9-01. 150 m ö.h.	
Säbrå	1	Aspnäs 1:11		Ej registrerad		Skärvsten	Sten			150	2	65,81	62x27x25	ins 8/9-01. 150 m ö.h. Omöjligt att veta vilket område stenen hör till.	x
Säbrå	1	Järsta 1:3		Ej registrerad		Skärvsten	Sten			55	1	29,38	33x27x24	ins 8/10-01. 55 m ö.h.	x
Säbrå	1	Järsta 1:3?		Fyndplats saknas		Skärvsten	Sten			55	1	55,63	50x31x28	ins 8/10-01. 55 m ö.h.	x
Säbrå	1	Äland 4:2		L2020:3380	M34705	Avslag (skrapa?)	Vit kvarts	6951568	642363	110	1	5,16	29x25x8	ins 20/10-01. 110 m ö.h.	
Säbrå	1	Äland 4:2		L2020:3381	M34706	Avslag	Vit kvarts	6951564	642514	107	1	3,7	40x18x11	ins 20/10-01. 107 m ö.h.	
Säbrå	2	Äland 4:2		L2020:3381	M34706	Kärna	Ljusgrå kvarts	6951564	642514	107	1	90,11	59x56x18	ins 20/10-01. 107 m ö.h.	
Säbrå	1	Vattnet 1:1		L2020:3379	M34704	Avslag	Vit kvarts	6951457	641836	120	1	1,63	20x16x6	ins 20/10-01. 120 m ö.h.	
Säbrå	1	Brunnäs 1:3		L2020:3382	M34707	Avslag	Vit kvarts	6958108	645526	85	1	10,31	32x21x10	ins 21/10-01. 85 m ö.h.	
Säbrå	1	Locke 4:1		L2020:3383	M34708	Avslag	Vit kvarts	6950354	641864	140	1	9,92	43x32x9	ins 25/10-01. 140 m ö.h.	
Säbrå	1	Nässland 1:38		L2020:3384	M34709	Avslag?	Grå kvarts	6953455	643625	70	1	1,48	22x13x7	ins 2003. 70 m ö.h.	
Säbrå	1	Aspnäs 2:18		L2020:3385	M34710	Avslag?	Kvartsit	6961215	636940	125	1	23,63	48x34x13	ins 10/8-01. 125 m ö.h.	

Säbrå	1	Bötsle 1:17		L2020:3386	M34711	Bränt ben	Ben	6957614	641394	145	6	6,72		ins maj 04. 145 m ö.h.	
Säbrå	1	Åm 3:11		L2020:3393	M34712	Fragment mångkant syxa	Diabas	6959268	643808	85	1	45,64	46x37x18	ins 2004. 85 m ö.h.	
Säbrå	1	Nyland 1:12		L2020:3396	M34713	Kniv	Flinta	6946871	642397	54	1	5,28	39x22x4	ins 2005. 54 m ö.h.	
Säbrå	1	Östersjäländ 19:5		L2020:3397	M34714	Avslag	Grönsten	6962234	638886	170	1	0,98	21x10x6	ins juni-03. 170 m ö.h.	
Säbrå	2	Östersjäländ 19:5		L2020:3397	M34714	Avslag	Grönsten	6962234	638886	170	1	8,73	37x21x10	ins 6/9-05. 170 m ö.h.	
Säbrå	3	Östersjäländ 19:5		L2020:3397	M34714	Avslag	Hälleflinta	6962234	638886	175	1	21,88	64x35x12	ins september 06. Överst i raskant i granrot. 175 m ö.h.	
Säbrå	4	Östersjäländ 19:5		L2020:3397	M34714	Förarbete spets	Hälleflinta	6962234	638886		1	60,22	59x45x18	Vittrad	
Säbrå	5	Östersjäländ 19:5		L2020:3397	M34714	Kärna?	Hälleflinta	6962234	638886		1	84,99	94x44x24	Vittrad	
Säbrå	1	Säbrå-Näs 1:5		L2020:3398	M34715	Sänkesten	Glimmerskiffer?	6947724	647171	50-65	1	214,3	124x64x20	Ursprungligen rundad m hål i mitten, nu återstår endast en halva	
Säbrå	1	Östersjäländ 9:7?		Fyndplats saknas	M34788	Förarbete mejsel	Sten			95	1	79,48	108x32x19		
Säbrå	2	Östersjäländ 9:7?		Fyndplats saknas	M34788	Fragment, sågat?	Glimmerskiffer				1	210,7	114x90x17		
Säbrå	1	Västersjäländ 4:2		L2020:3402	M34716	Fragment, sågat?	Skiffer	6955819	644005	75	1	43,05	65x49x13		
Säbrå	1	Åse 5:1	Raä 255	L1935:6764	M34595	Skrapa	Grå kvarts	6945529	645566	75	1	24,51	51x30x10	ins 1991. Kittjärn, 75 m ö.h.	
Säbrå	1	Bötsle 3:3		L2020:3404	M34717	Grov yxa	Hälleflinta	6956870	644062	72	1	288,09	109x55x35		
Säbrå	1	Bötsle 3:3		L2020:3405	M34718	Redskap	Grå kvarts	6956979	644001	75	1	147,5	77x63x38		
Säbrå	1	Kittjärn 2:3, 2:8	Raä 256:1	L1935:7292	M34615	Bränt ben	Ben	6945913	645511	70-75	1	0,88			
Säbrå	2	Kittjärn 2:3, 2:8	Raä 256:1	L1935:7292	M34615	Fragment	Skiffer	6945913	645511	70-75	1	3,47	24x23x5		
Säbrå	1	Kittjärn 2:3, 2:8	Raä 256:1	L1935:7292/ L2020:2415	M34615	Avslag	Vit kvarts	6945913/ 6945977	645511/ 645545	70-75	2	7,34	27x25x4	Omöjligt att avgöra vilken av följande materialet kommer ifrån: L1935:7292 och L2020:2415	
Säbrå	2	Kittjärn 2:3, 2:8	Raä 256:1	L1935:7292/ L2020:2415	M34615	Slaget kvartsstyc ke?	Ljusgrå kvarts	6945913/ 6945977	645511/ 645545	70-75	1	60,51	36x31x30	Omöjligt att avgöra vilken av följande materialet kommer ifrån: L1935:7292 och L2020:2415	
Säbrå	1	Locke 2:11		L2020:3406	M34719	Mikrospån	Flinta	6948567	641234	90	1	0,48	32x7x2		
Säbrå	1	Billsta 2:6		L2020:3407	M34720	Råämne	Glimmerskiffer	6950978	641097	125-135	1	207,18	138x72x15		

Säbrå	1	Krok 8:1		L2020:3412	M34721	Kärna	Flinta	6955048	648296	73	1	85,09	52x44x35		
Säbrå	1	Äland 2:72		L2020:2413	M34614	Bränt ben	Ben	6953281	643882	40-60	1	0,34		ins 1991 och 1994. Ramsås, 40-60 m ö.h.	
Säbrå	2	Äland 2:72		L2020:2413	M34614	Avslag	Grönsten	6953281	643882	40-60	1	13,24	57x27x11	ins 1991 och 1994. Ramsås, 40-60 m ö.h.	
Säbrå	3	Äland 2:72		L2020:2413	M34614	Avslag	Vit kvarts	6953281	643882	40-60	1	13,39	38x27x16	ins 1991 och 1994. Ramsås, 40-60 m ö.h.	
Säbrå	4	Äland 2:72		L2020:2413		Skärvsten	Sten	6953281	643882	40-60	1	37,22	40x32x35	ins 1991 och 1994. Ramsås, 40-60 m ö.h.	x
Ytterlännäs	1	Stensätter 2:22	Raä 65	L1935:8592	M34596	Dolk	Skiffer	6988499	632297	80	1	69,88	193x34x6	80 m ö.h.	
Resele	1	Österrå 1:22/2:20	Raä 130, 100 m S om		M34530	Kärna	Hälleflinta (?)				1	604,27	150x67x48		
Resele	2	Österrå 1:22/2:20	Raä 130, 100 m S om		M34530	Spjutspets	Flinta(?)				1	25,43	82x27x8		
Resele	3	Österrå 1:22/2:20	Raä 130, 100 m S om		M34530	Skrapa	Vitkvarts				1	5,12	20x20x10		
Resele	4	Österrå 1:22/2:20	Raä 130, 100 m S om		M34530	Bränt ben	Ben				1	4,71			
Resele	5	Österrå 1:22/2:20	Raä 130, 100 m S om		M34530	Skrapa	Vitkvarts				3	30,49	35x34x18		
Ramsele	1	Sörånäset 1:16			M34701	Obränt ben	Ben				1	2,69			
Anundsjö	1	Grundtjärn 1:8, 1:9		L2019:3493	M34633	Mejsel	Bergart	7047037	614842		1	81,75	88x35x14		
Anundsjö	2	Grundtjärn 1:8, 1:9		L2019:3493	M34633	Mejsel	Bergart	7047037	614842		1	169,6	116x42x20		
Anundsjö	1	Grundtjärn S:1, 2:10	Raä 720	L1934:3501	M34561	Yxa	Skiffer?	7048982	612392		1	460,49	170x56x30,5		
Anundsjö	2	Grundtjärn S:1, 2:10	Raä 720	L1934:3501	M34561	Nätsänke	Bergart	7048982	612392		1	1392,61	190x170x33		

Nätra	1	Kvarnhemmet 2:4	Raä 218:1	L1935:5186	M34732	Liknande nordbottniskt redskap	Bergart	7016554	683528		1	1070,79	220x66x47		
Ådals-Liden	1	Näsåker 12:1		L2020:4821	M34738	Avslag	Kvartsit	7036260	593967		1	71,6	64x56x17		
Haverö	1	Snöberg 1:45		L2020:4831	M34739	Spån	Vitkvarts	6929745	513226		1	1,62	33x14x3		
Haverö	2	Snöberg 1:45		L2020:4831	M34739	Skrapa	Vitkvarts	6929743	513230		1	4,05	26x17x9		

